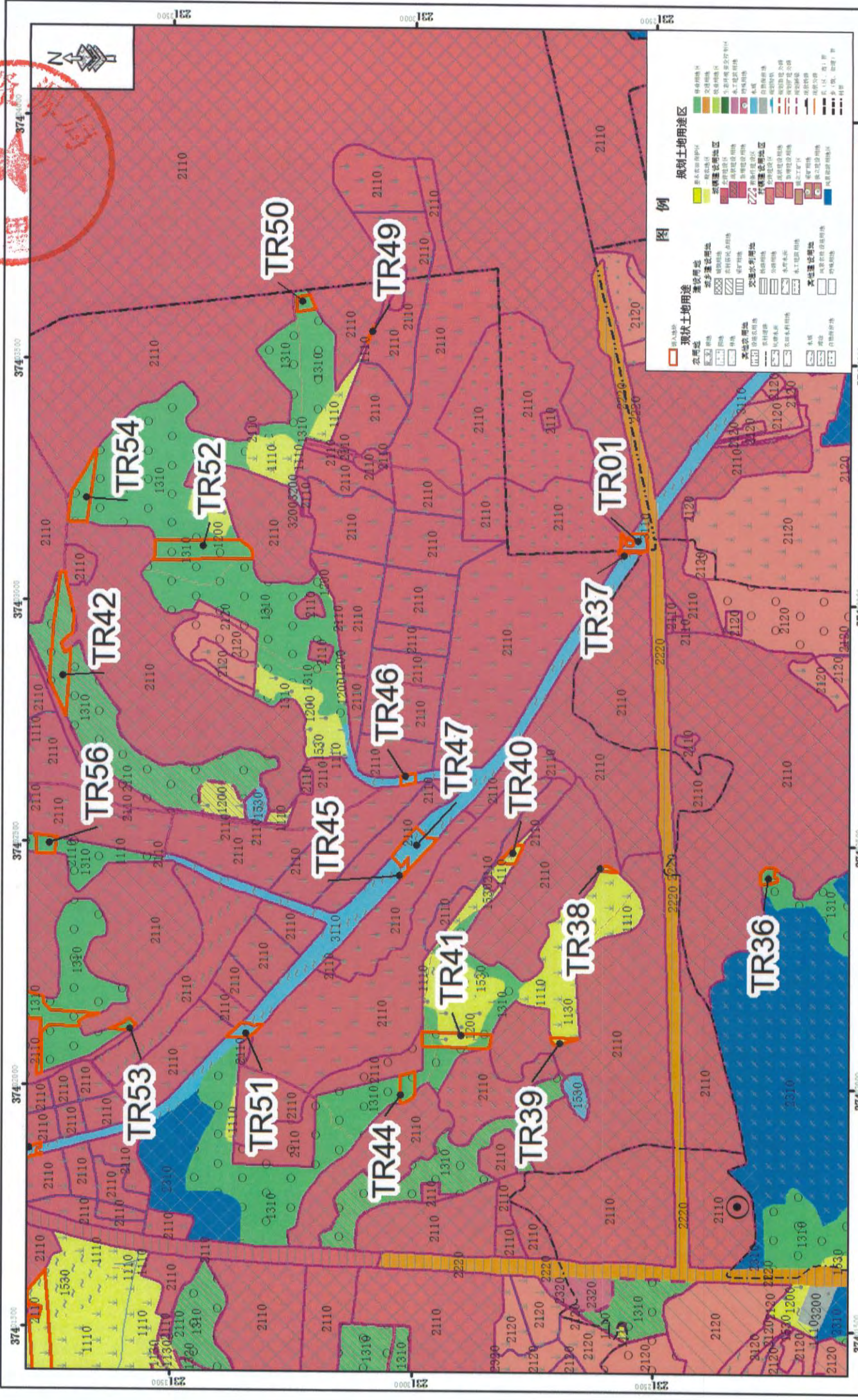
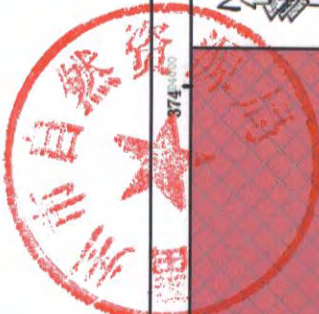


雷州市土地利用总体规划主要土地调控指标变化情况表

单位：公顷

调控指标		调整前	调整后	变化情况
总量 指标	耕地保有量	135059	135059	0
	永久基本农田保护面积	117630	117630	0
	建设用地总规模	38090	38090	0
	城乡建设用地规模	25189	25189	0
	城镇工矿用地规模	4944.9141	4944.9141	0

雷州市调入地块土地利用规划图（调整前） （TR01、TR36-TR41、TR44-TR47、TR49-TR52）



图例

现状土地利用		规划土地利用	
水域	耕地	水域	耕地
林地	园地	林地	园地
草地	建设用地	草地	建设用地
未利用地	其他用地	未利用地	其他用地
其他	其他	其他	其他

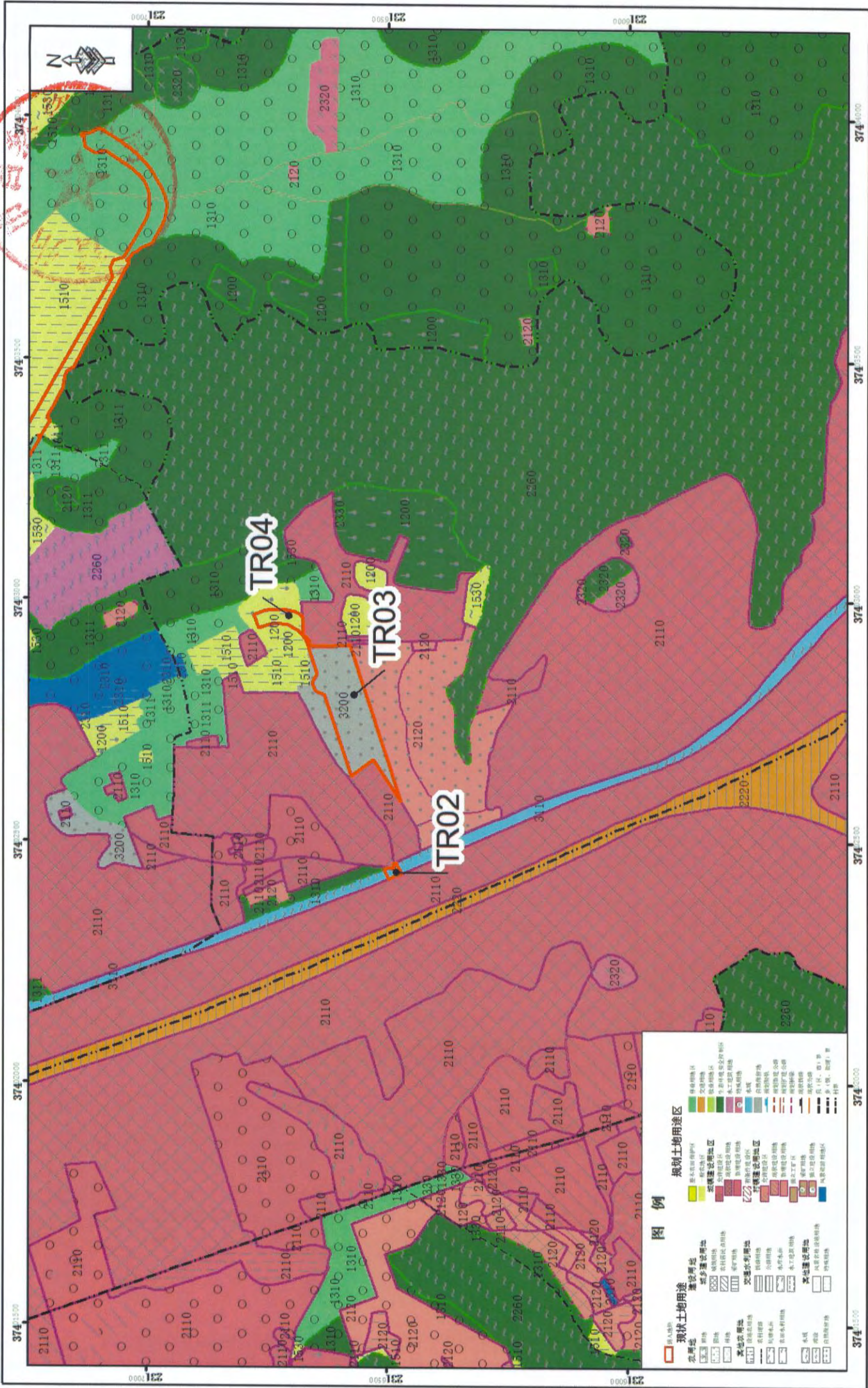
规划土地利用区

基本农田保护区	生态公益林保护区	自然保护区	风景名胜区
水源保护区	地质灾害防治区	历史文化名城保护街坊	历史文化名城保护街坊
地质灾害防治区	地质灾害防治区	历史文化名城保护街坊	历史文化名城保护街坊
地质灾害防治区	地质灾害防治区	历史文化名城保护街坊	历史文化名城保护街坊
地质灾害防治区	地质灾害防治区	历史文化名城保护街坊	历史文化名城保护街坊

374 2100 374 2200 374 2300 374 2400 374 2500 374 2600 374 2700 374 2800 374 2900 374 3000 374 3100 374 3200 374 3300 374 3400 374 3500 374 3600 374 3700 374 3800 374 3900 374 4000 374 4100 374 4200 374 4300 374 4400 374 4500 374 4600 374 4700 374 4800 374 4900 374 5000

雷州市调入地块土地利用规划图 (调整前)

(TR02-TR04)

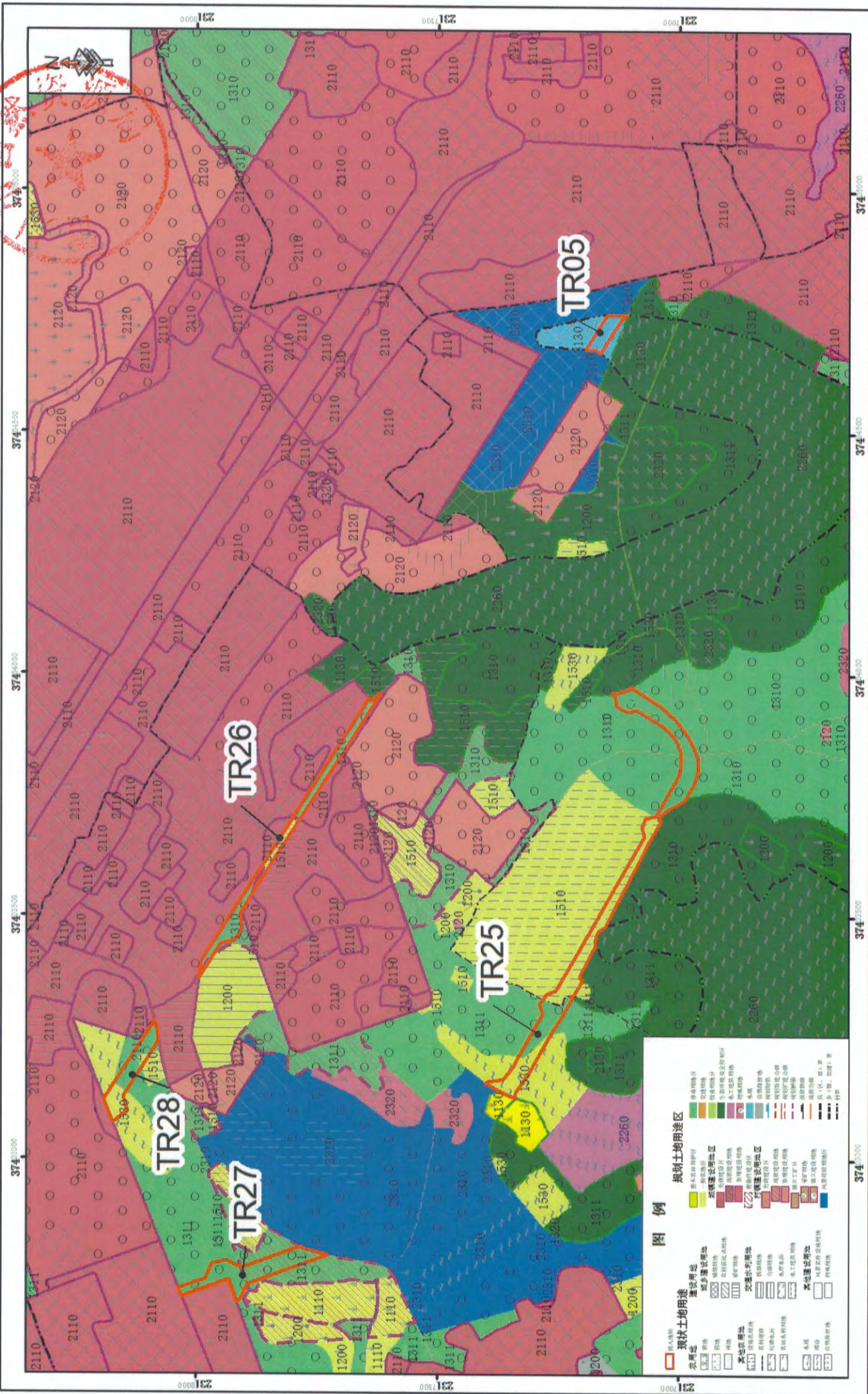


2000 国家大地坐标
1985 国家高程基准

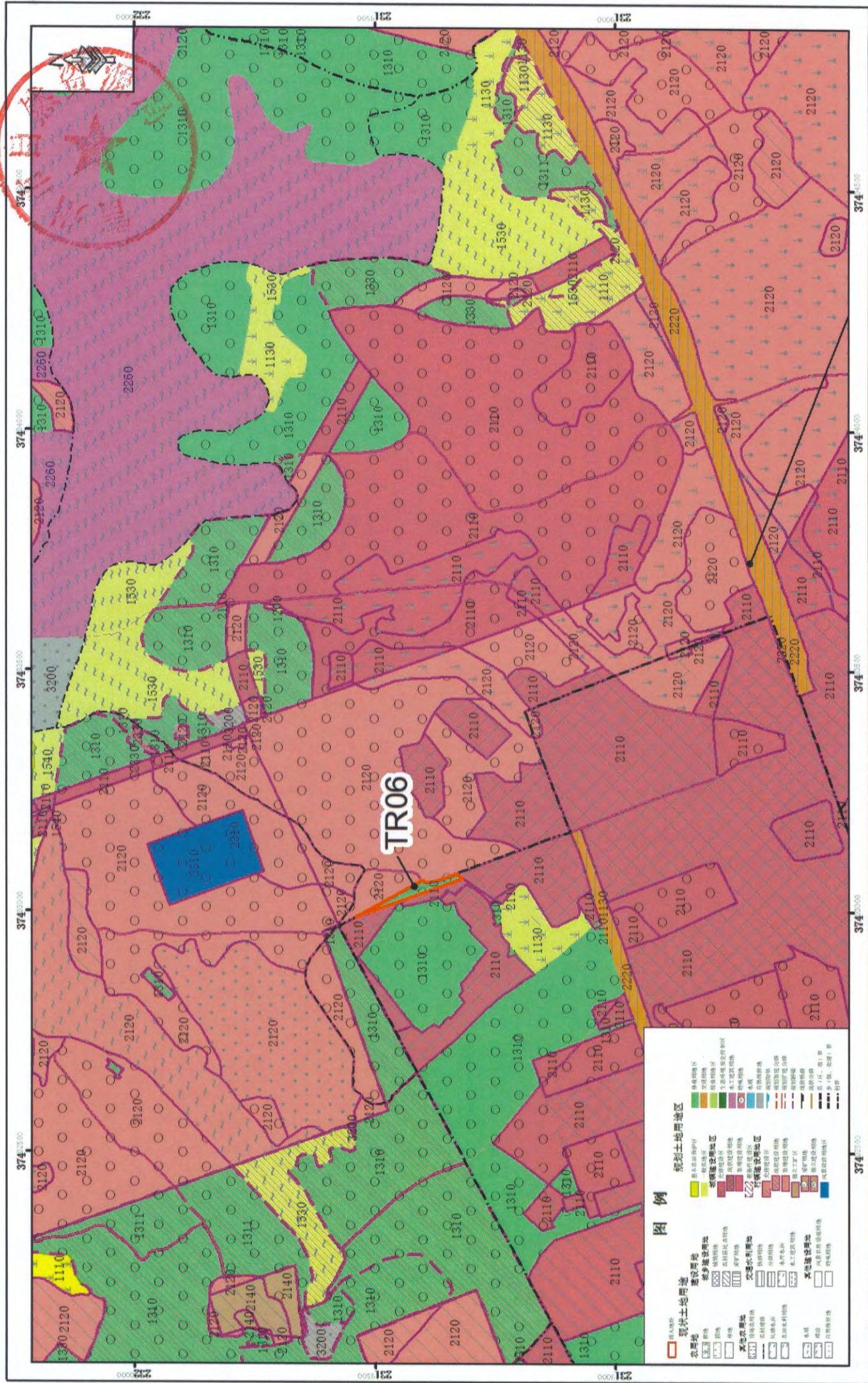
1:100000

雷州市调入地块土地利用规划图 (调整前)

(TR05、TR25-TR28)



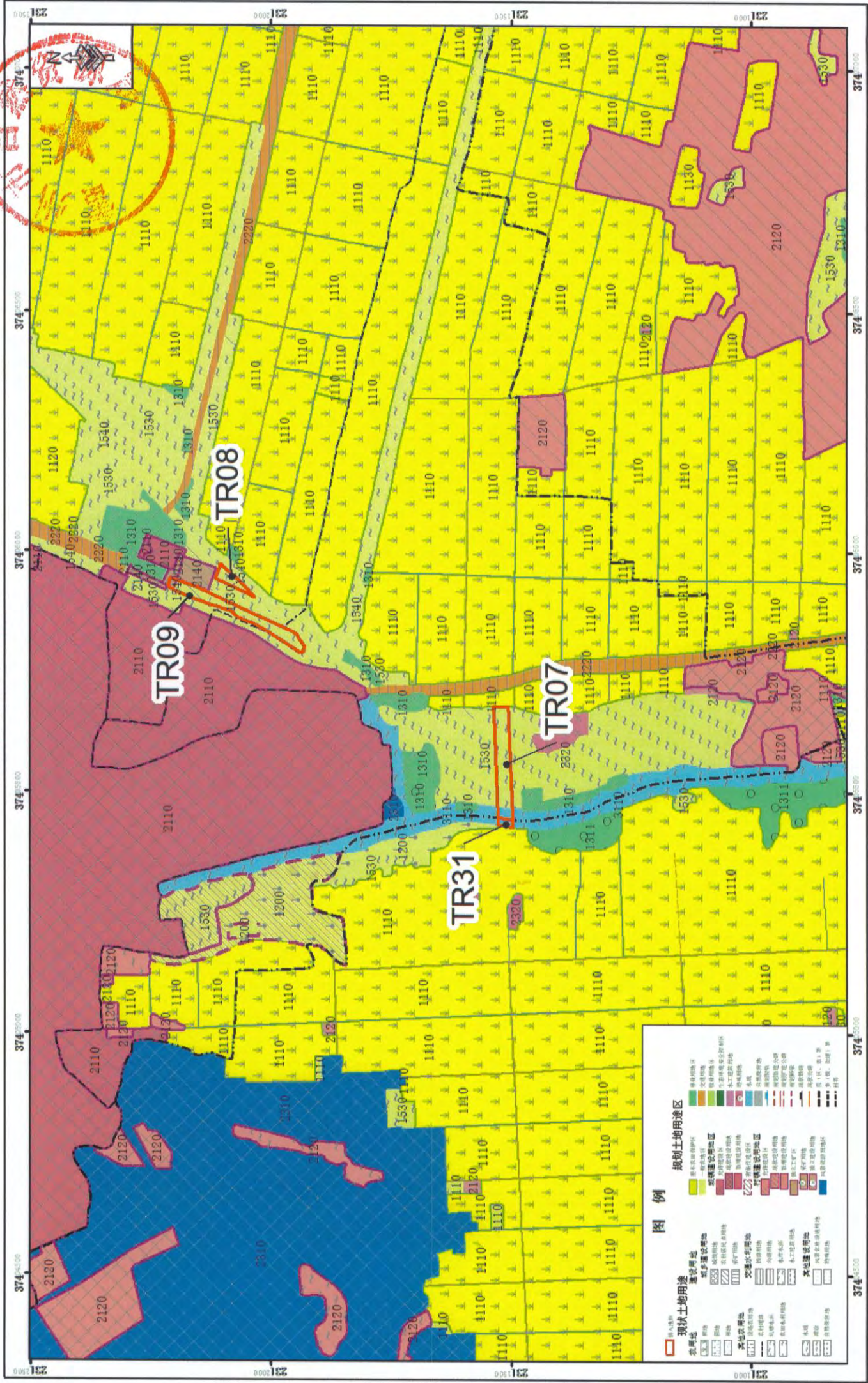
雷州市调入地块土地利用规划图 (调整前) (TR06)



图例

现状土地利用		规划土地利用	
农用地	耕地	耕地	耕地
林地	林地	林地	林地
其他农用地	其他农用地	其他农用地	其他农用地
建设用地	建设用地	建设用地	建设用地
未利用地	未利用地	未利用地	未利用地
水域	水域	水域	水域
其他	其他	其他	其他
道路	道路	道路	道路
河流	河流	河流	河流
沟渠	沟渠	沟渠	沟渠
围墙	围墙	围墙	围墙
其他	其他	其他	其他

雷州市调入地块土地利用规划图（调整前） （TR07-TR09、TR31）

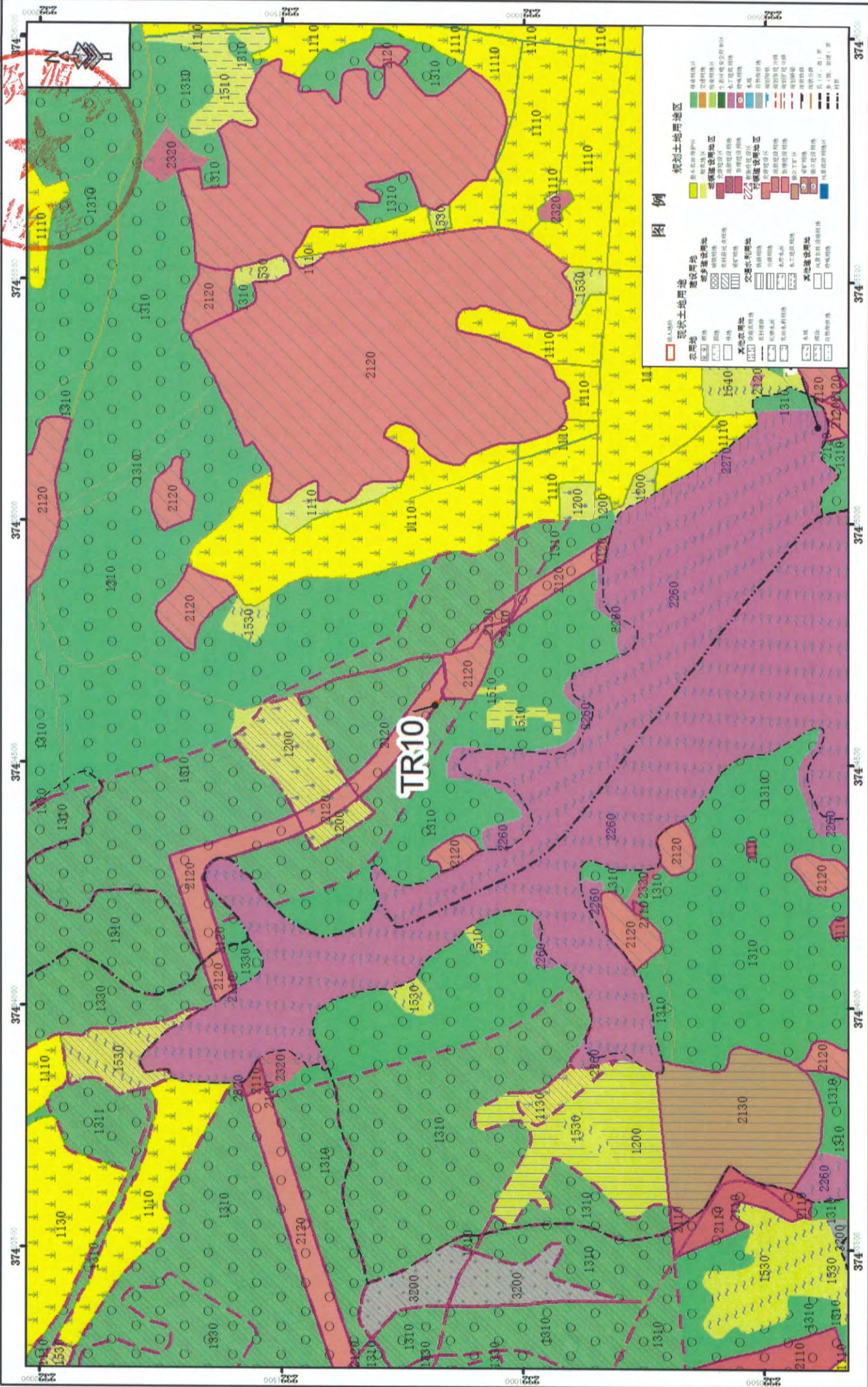


2000国家大地坐标
1985国家高程基准

1:10000

雷州市自然资源局
广东地宇空间规划设计有限公司
二〇二〇年八月

雷州市调入地块土地利用规划图 (调整前) (TR10)

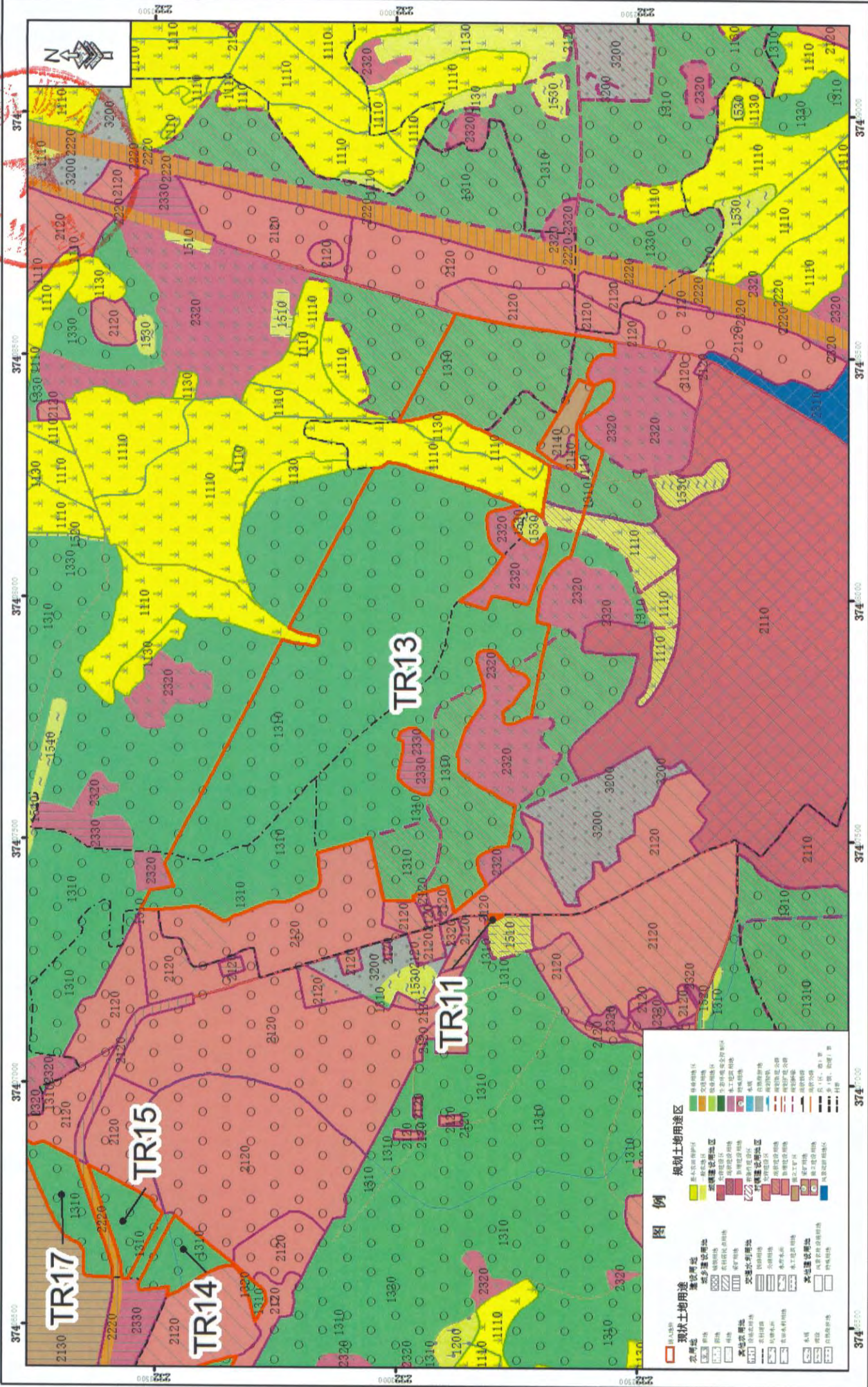


图例

现状土地利用		规划土地利用	
农用地	耕地	农用地	耕地
林地	林地	林地	林地
草地	草地	草地	草地
其他农用地	其他农用地	其他农用地	其他农用地
建设用地	建设用地	建设用地	建设用地
未利用地	未利用地	未利用地	未利用地
水域	水域	水域	水域
其他	其他	其他	其他

雷州市调入地块土地利用规划图 (调整前)

(TR11、TR13)


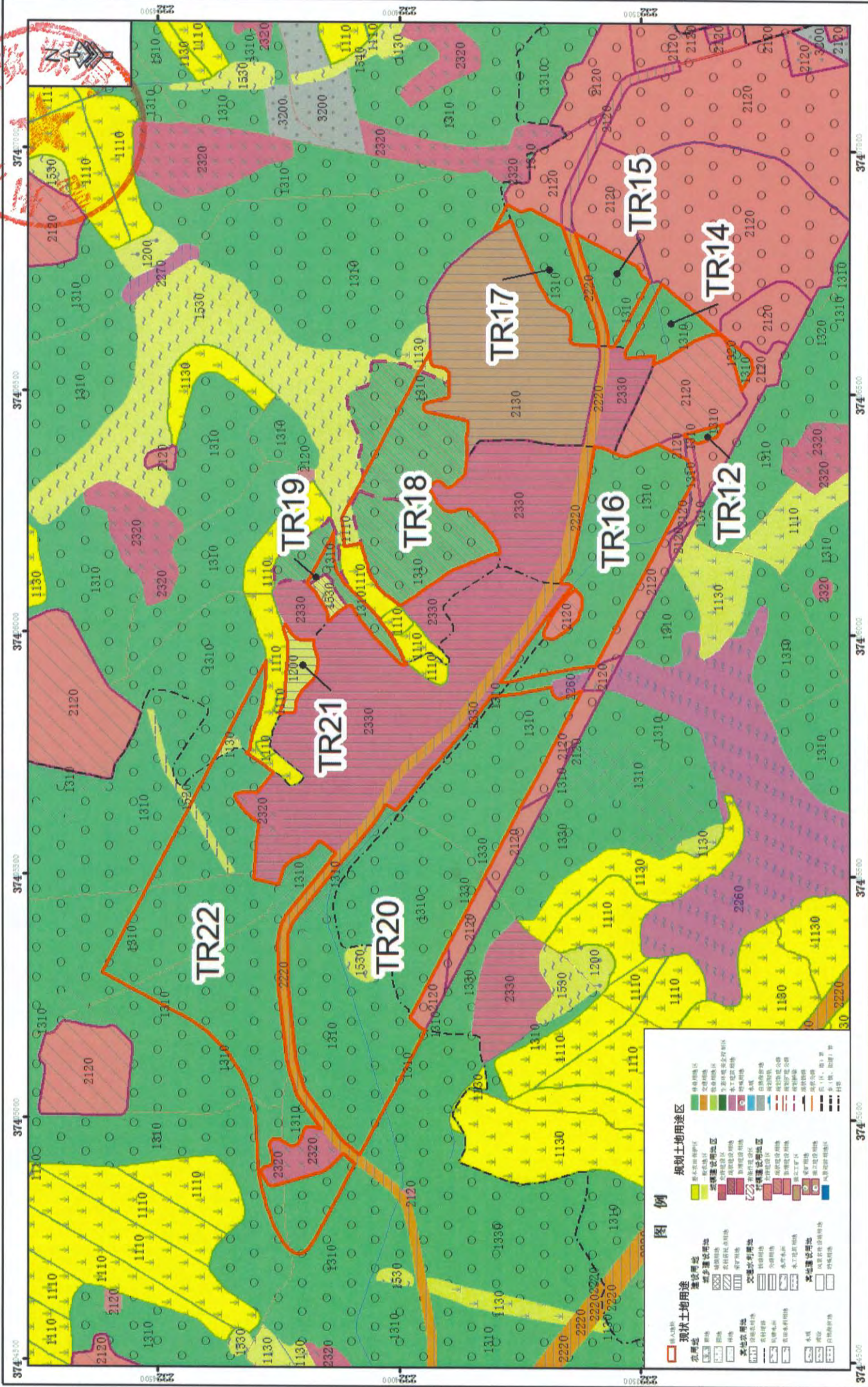
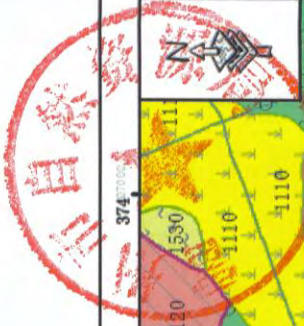


图例

现状土地利用		规划土地利用区	
农用地	耕地	基本农田保护区	基本农田保护区
林地	林地	生态建设保护区	生态建设保护区
水域	水域	生态建设保护区	生态建设保护区
其他农用地	其他农用地	生态建设保护区	生态建设保护区
建设用地	建设用地	生态建设保护区	生态建设保护区
未利用地	未利用地	生态建设保护区	生态建设保护区
其他	其他	生态建设保护区	生态建设保护区
其他	其他	生态建设保护区	生态建设保护区

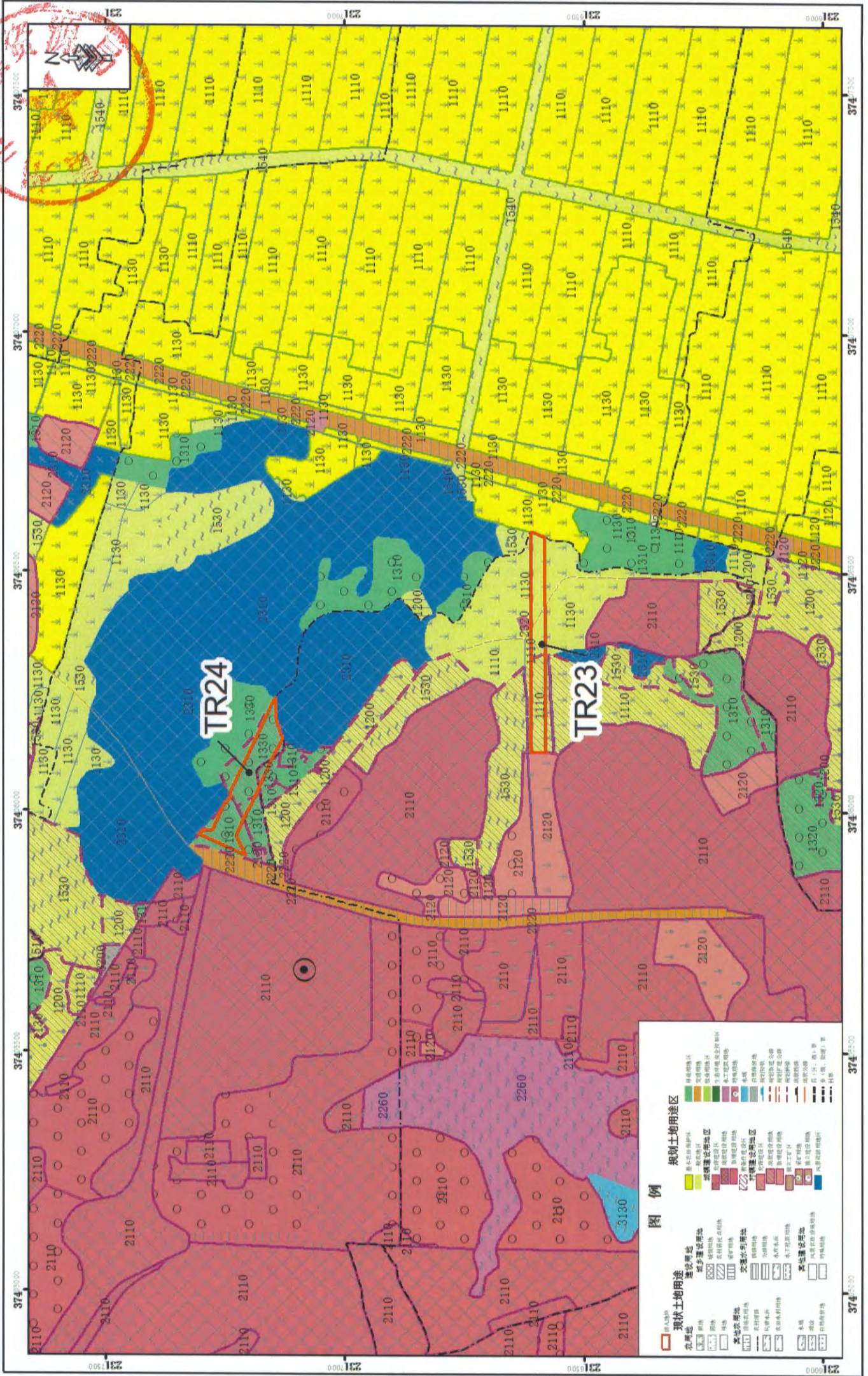
雷州市调入地块土地利用规划图 (调整前)

(TR12、TR14-TR22)



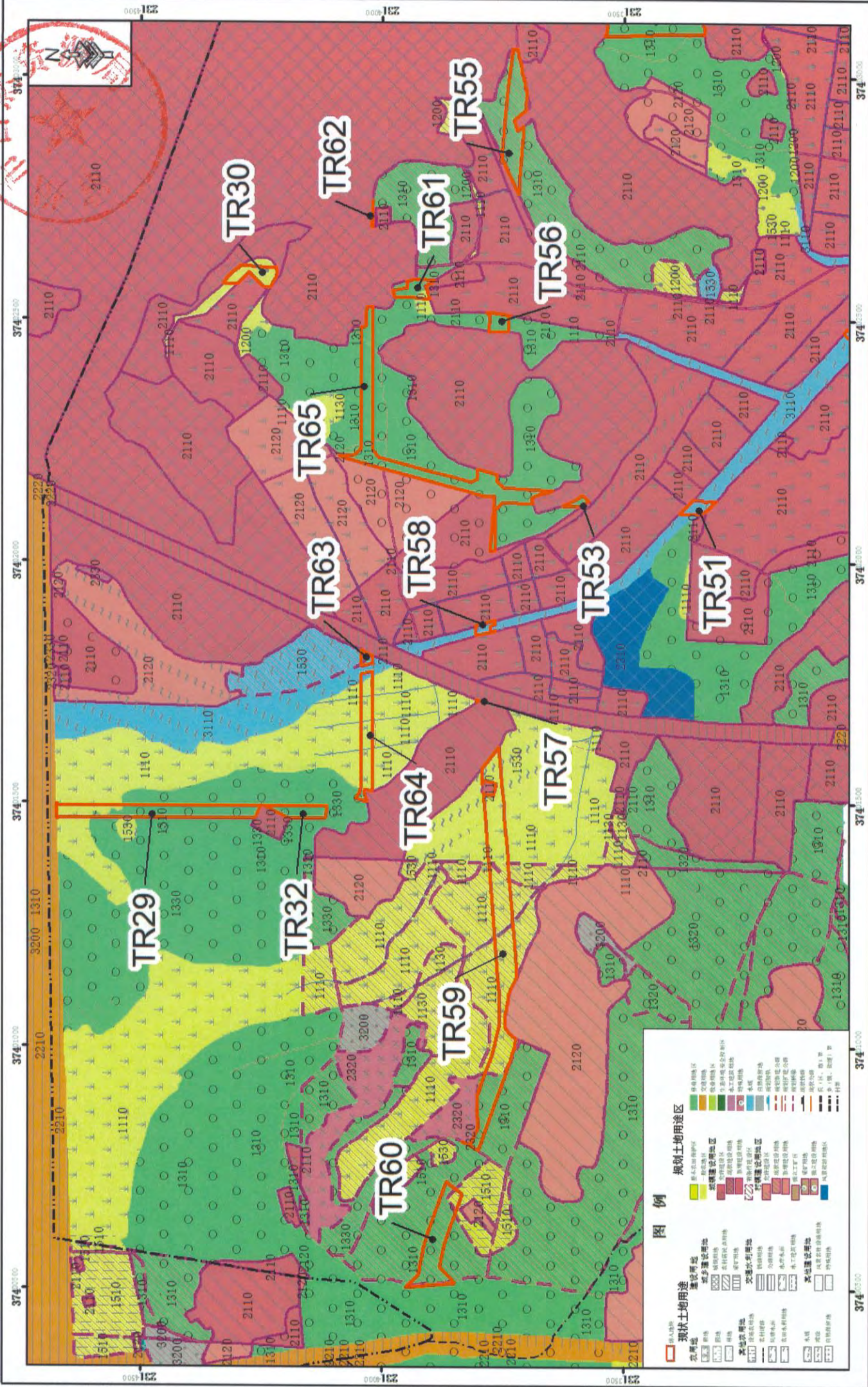
雷州市调入地块土地利用规划图 (调整前)

(TR23-TR24)



雷州市调入地块土地利用规划图 (调整前)

(TR29-TR30、TR32、TR51、TR53、TR55-TR65)

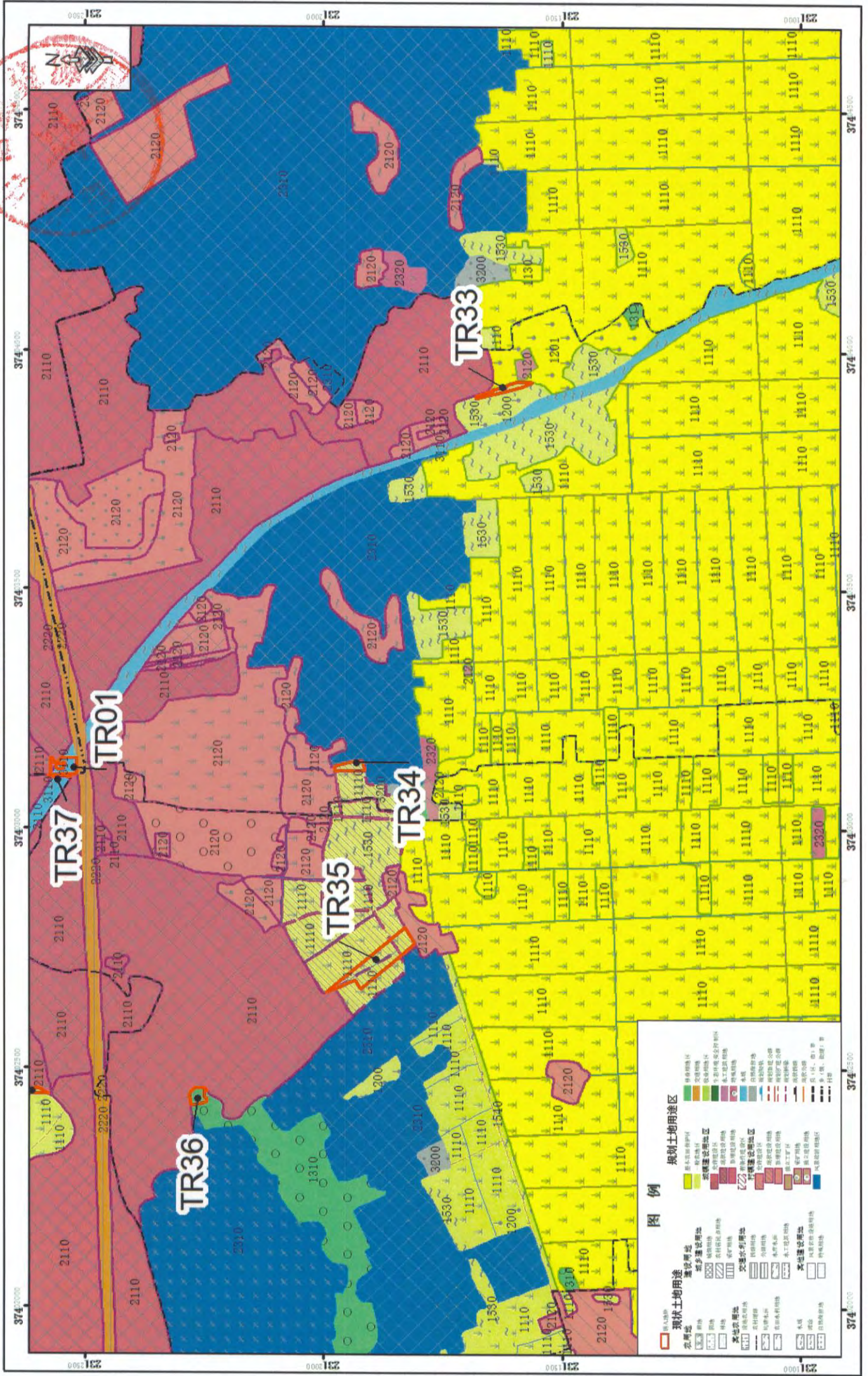


图例

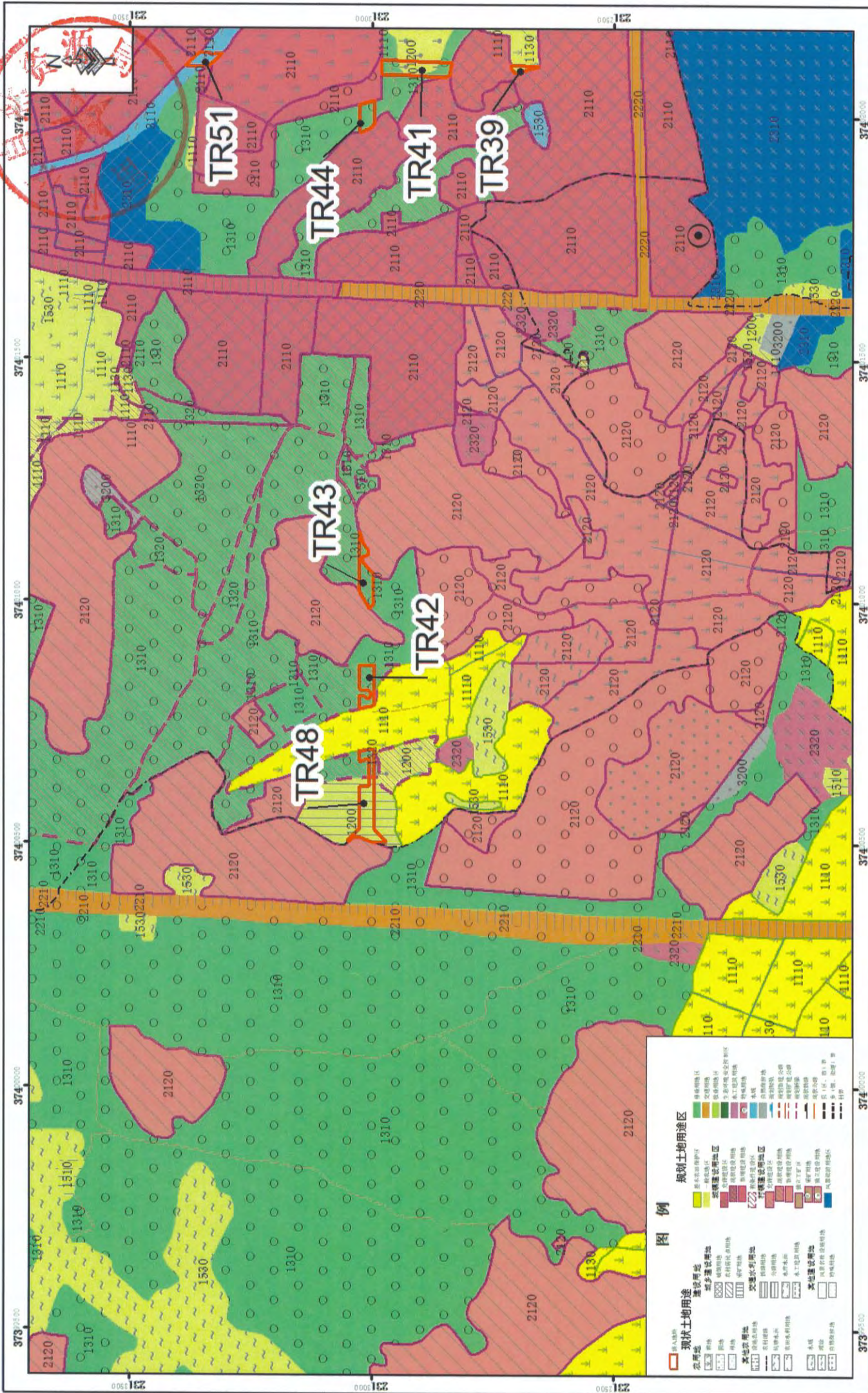
现状土地利用		规划土地利用区	
农用地	耕地	基本农田保护区	一般农田区
林地	其他林地	生态公益林保护区	生态公益林一般区
草地	其他草地	生态公益林一般区	生态公益林一般区
水域及水利设施用地	其他水域及水利设施用地	生态公益林一般区	生态公益林一般区
建设用地	住宅用地	生态公益林一般区	生态公益林一般区
商业用地	工业用地	生态公益林一般区	生态公益林一般区
仓储用地	其他建设用地	生态公益林一般区	生态公益林一般区
交通用地	其他交通用地	生态公益林一般区	生态公益林一般区
市政设施用地	其他市政设施用地	生态公益林一般区	生态公益林一般区
公共管理与公共服务用地	其他公共管理与公共服务用地	生态公益林一般区	生态公益林一般区
特殊用地	其他特殊用地	生态公益林一般区	生态公益林一般区
其他用地	其他其他用地	生态公益林一般区	生态公益林一般区
未利用地	其他未利用地	生态公益林一般区	生态公益林一般区
其他未利用地	其他其他未利用地	生态公益林一般区	生态公益林一般区

雷州市调入地块土地利用规划图 (调整前)

(TR33-TR36)

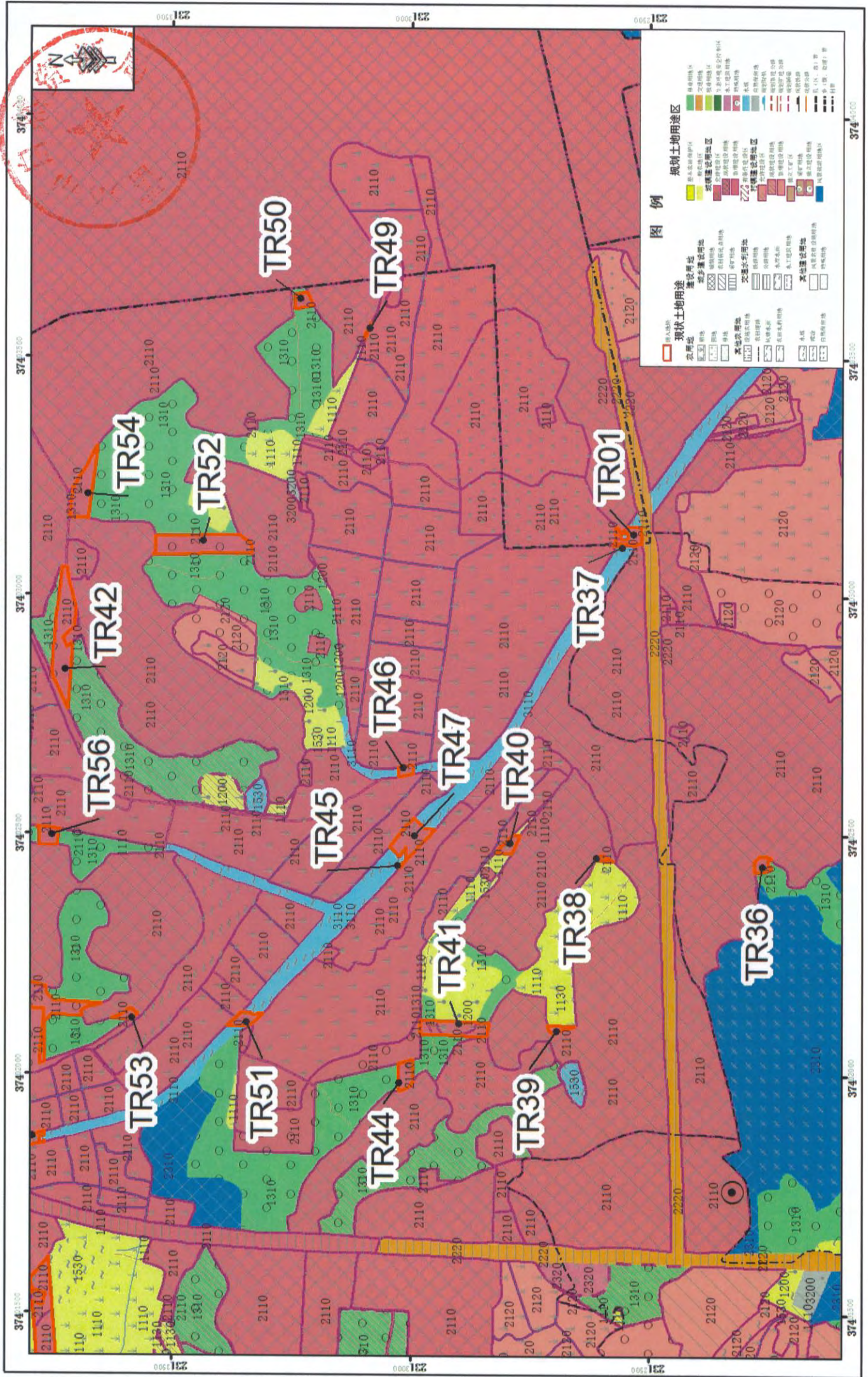


雷州市调入地块土地利用规划图（调整前） (TR42-TR43、TR48)

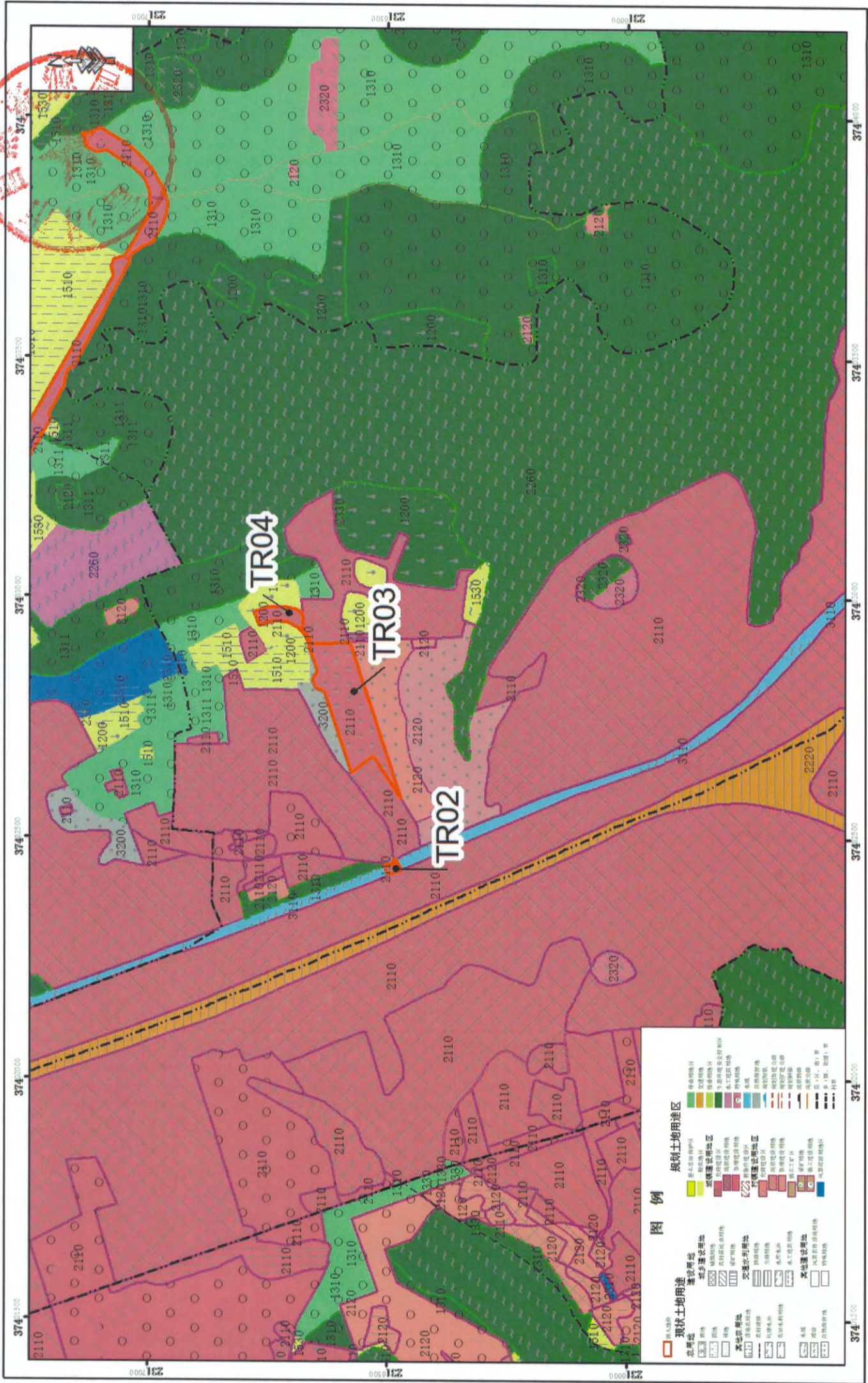


雷州市调入地块土地利用规划图 (调整后)

(TR01、TR36-TR41、TR44-TR47、TR49-TR52)



雷州市调入地块土地利用规划图 (调整后) (TR02-TR04)

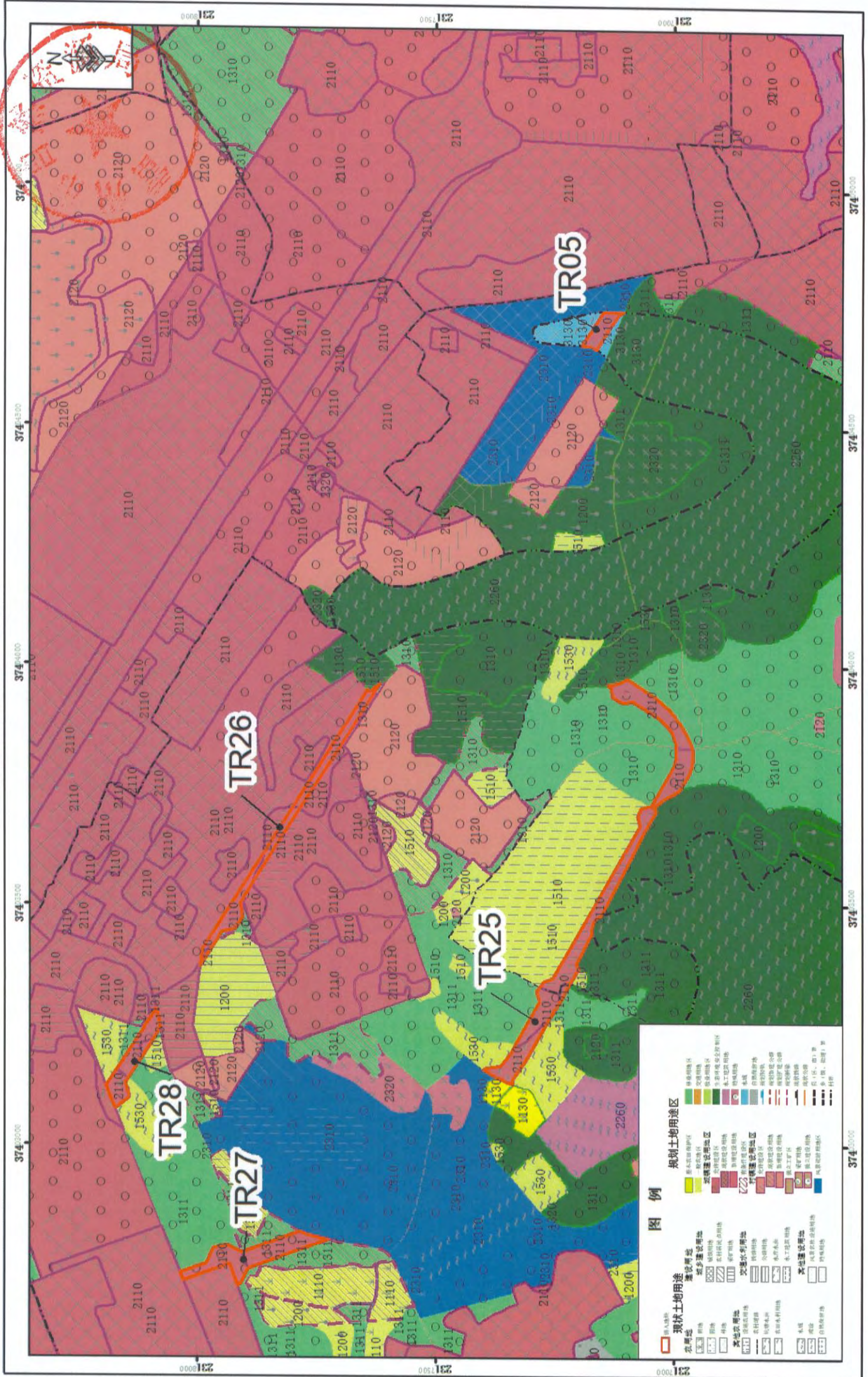


2000国家大地坐标
1985国家高程基准

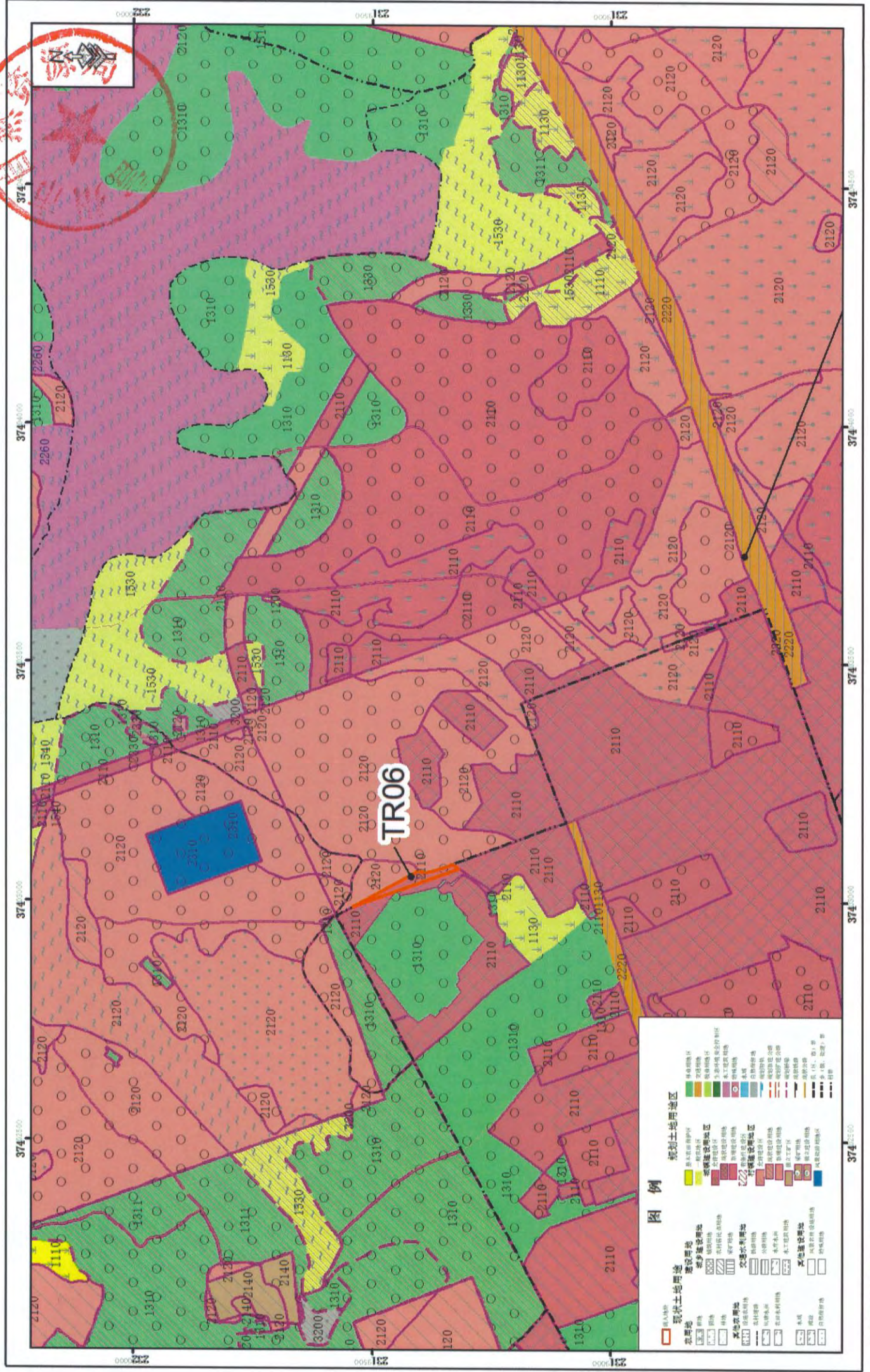
1:10000

雷州市自然资源局
广东地宇空间规划设计有限公司
二〇二〇年八月

雷州市调入地块土地利用规划图 (调整后) (TR05、TR25-TR28)



雷州市调入地块土地利用规划图 (调整后) (TR06)



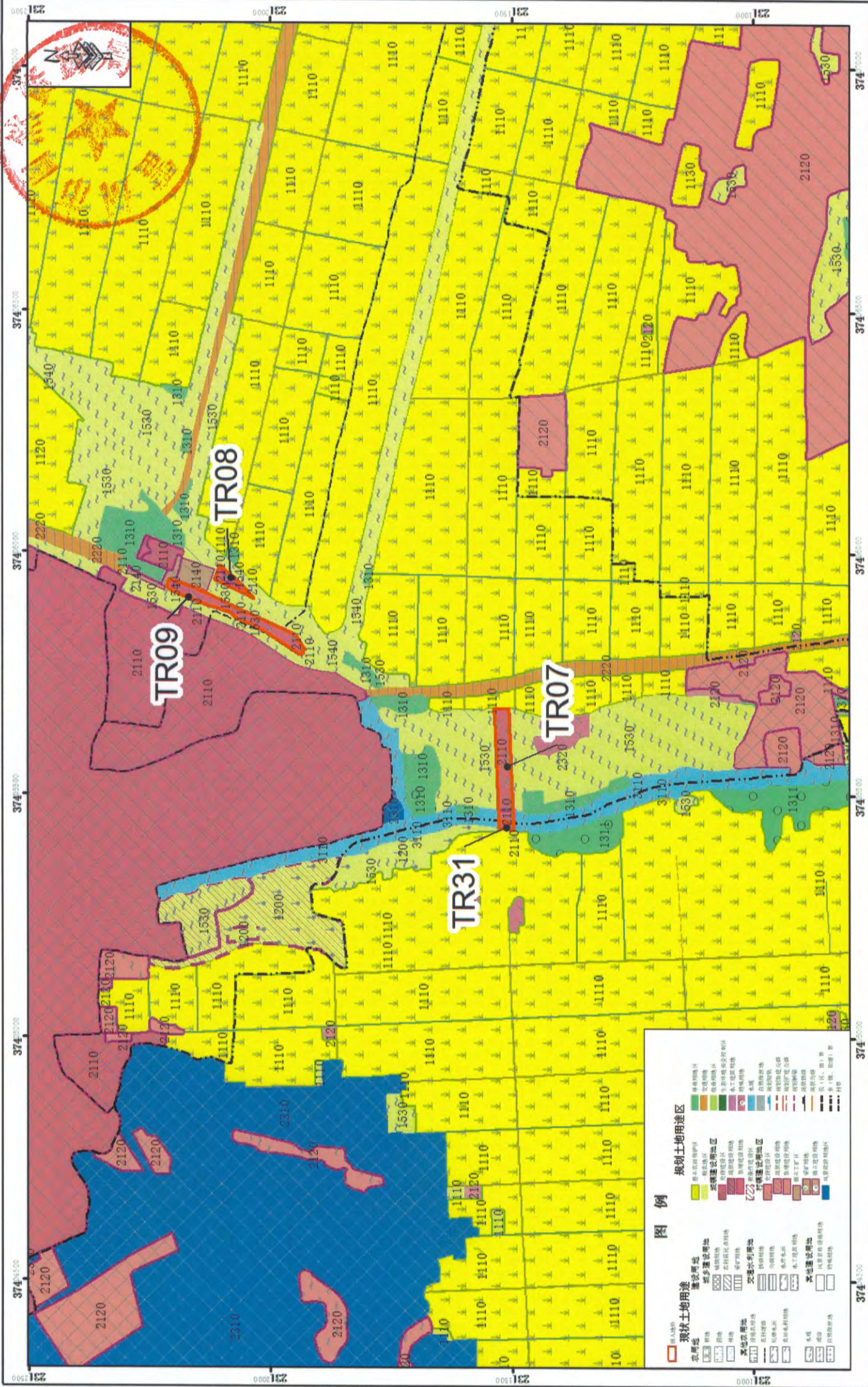
2000 国家大地坐标
1985 国家高程基准

1:10000

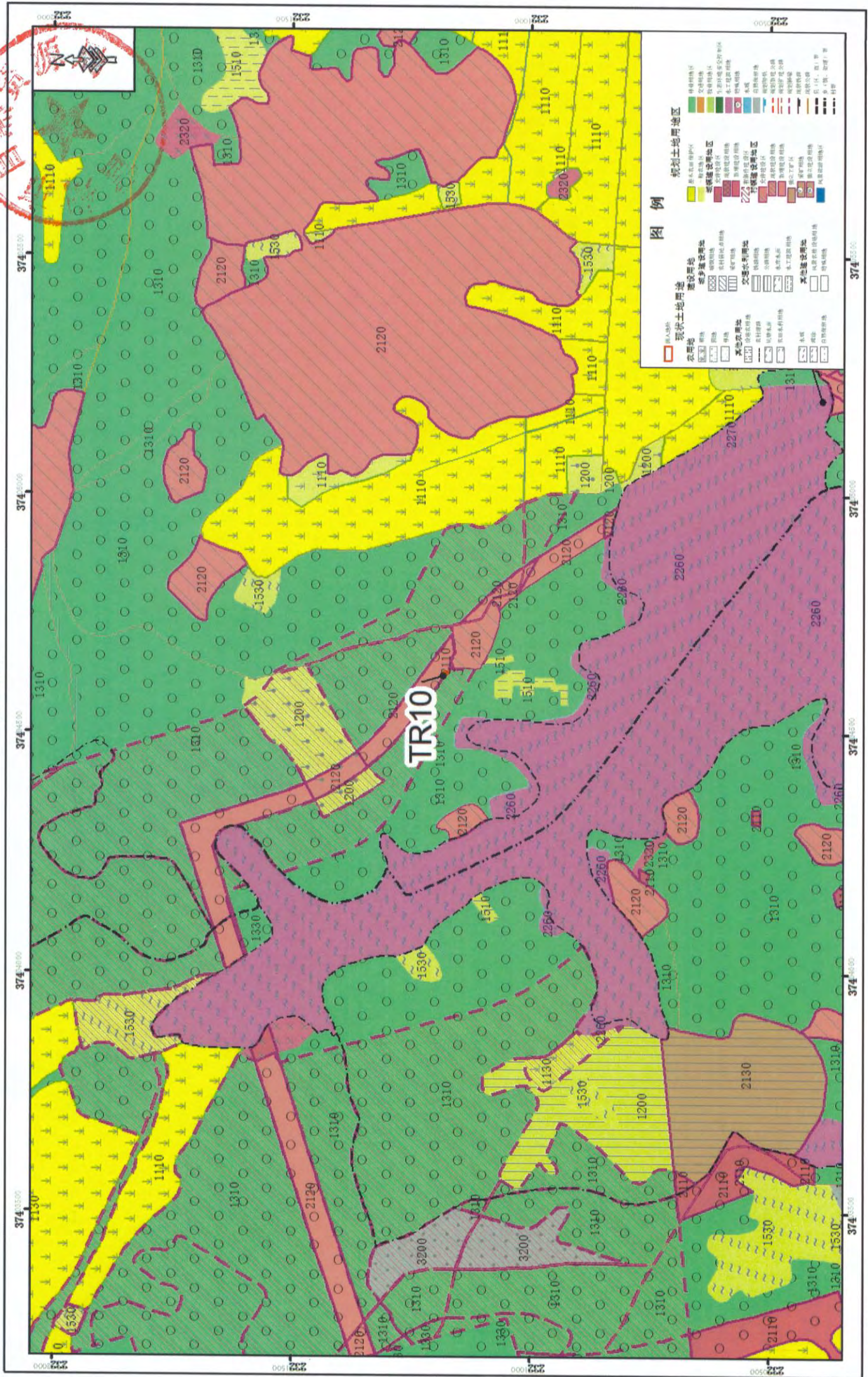
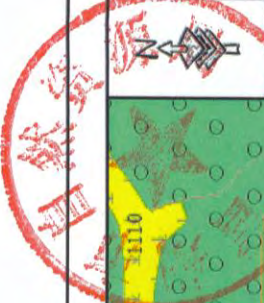
雷州市自然资源局
广东地宇空间规划设计有限公司
二〇二〇年八月

雷州市调入地块土地利用规划图 (调整后)

(TR07-TR09、TR31)



雷州市调入地块土地利用规划图 (调整后) (TR10)

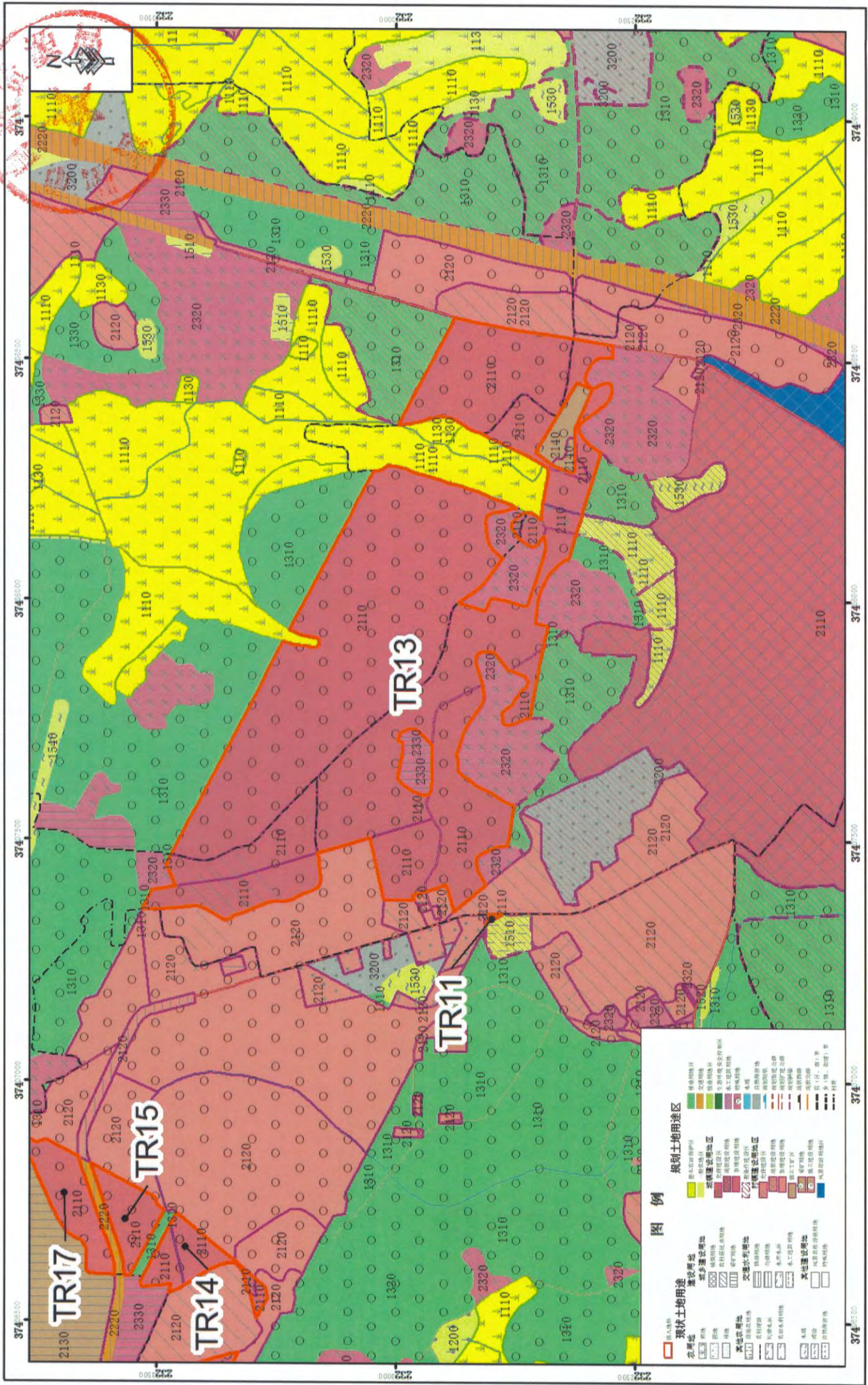


图例

现状土地利用		规划土地利用	
	现状农用地		现状农用地
	现状居民点		现状居民点
	现状道路		现状道路
	现状水域		现状水域
	现状林地		现状林地
	现状草地		现状草地
	现状裸地		现状裸地
	其他		其他
	现状未利用地		现状未利用地
	其他		其他
	其他		其他

现状土地利用		规划土地利用	
	现状农用地		现状农用地
	现状居民点		现状居民点
	现状道路		现状道路
	现状水域		现状水域
	现状林地		现状林地
	现状草地		现状草地
	现状裸地		现状裸地
	其他		其他
	现状未利用地		现状未利用地
	其他		其他
	其他		其他

雷州市调入地块土地利用规划图 (调整后) (TR11、TR13)

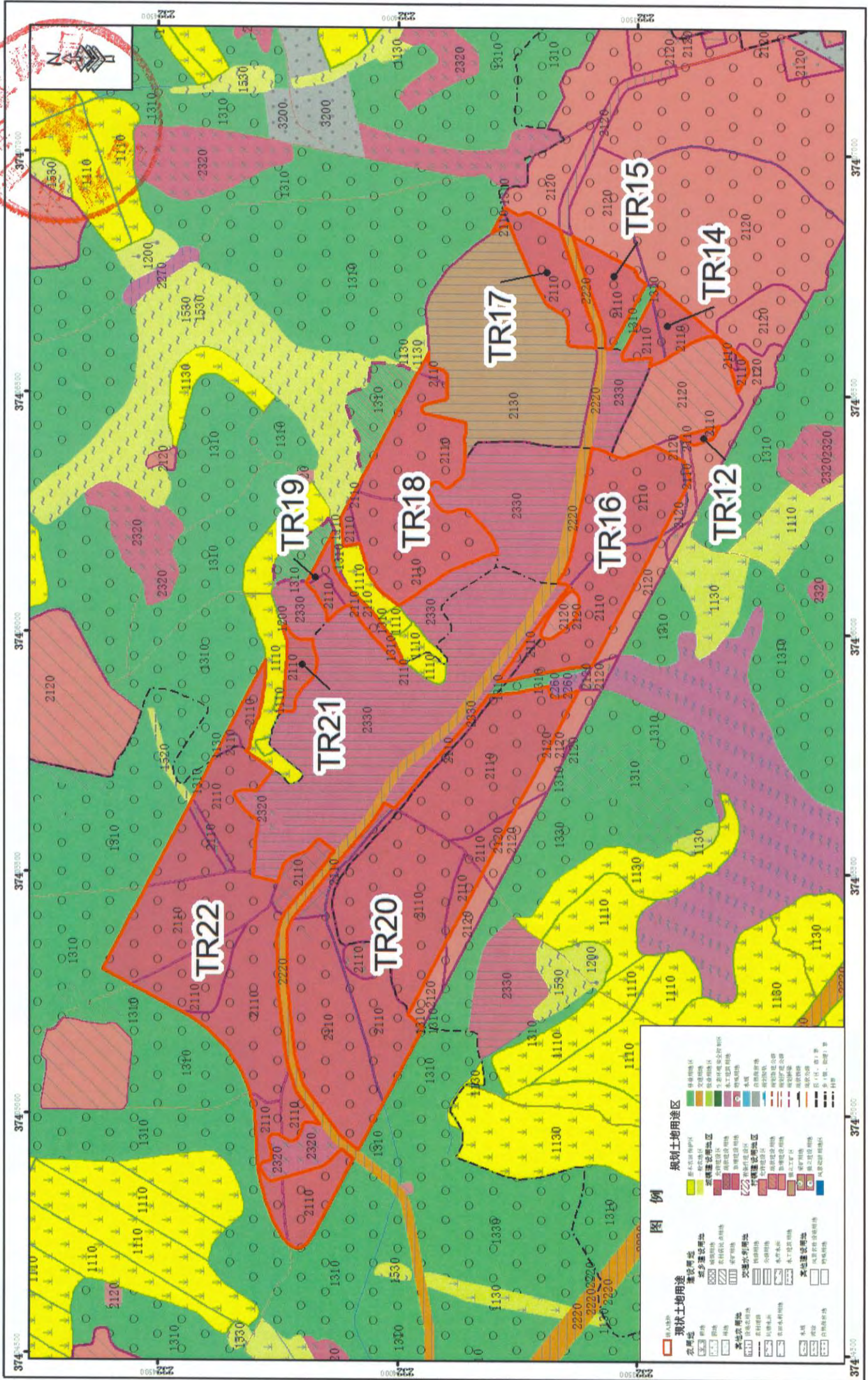


2000国家大地坐标
1985国家高程基准

1:10000

雷州市自然资源局
广东地学空间规划设计有限公司
二〇二〇年八月

雷州市调入地块土地利用规划图 (调整后) (TR12、TR14-TR22)



图例

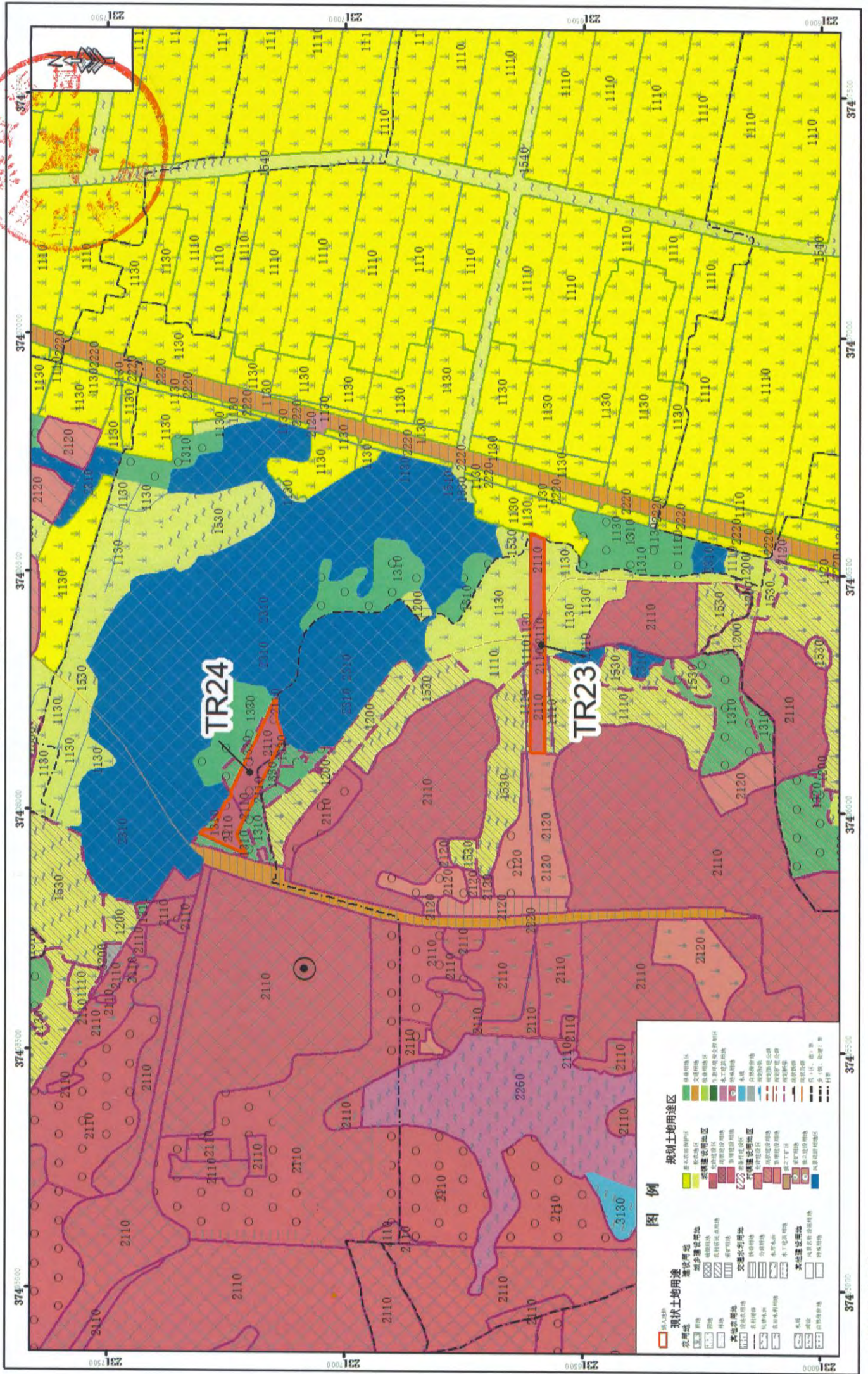
现状土地利用	规划土地利用		
农用地	耕地	耕地	耕地
林地	林地	林地	林地
草地	草地	草地	草地
水域	水域	水域	水域
建设用地	住宅用地	住宅用地	住宅用地
工业用地	工业用地	工业用地	工业用地
商业用地	商业用地	商业用地	商业用地
公共管理与公共服务用地	公共管理与公共服务用地	公共管理与公共服务用地	公共管理与公共服务用地
交通用地	交通用地	交通用地	交通用地
市政设施用地	市政设施用地	市政设施用地	市政设施用地
特殊用地	特殊用地	特殊用地	特殊用地
未利用地	未利用地	未利用地	未利用地
其他	其他	其他	其他

2000国家大地坐标
1985国家高程基准

1:10000

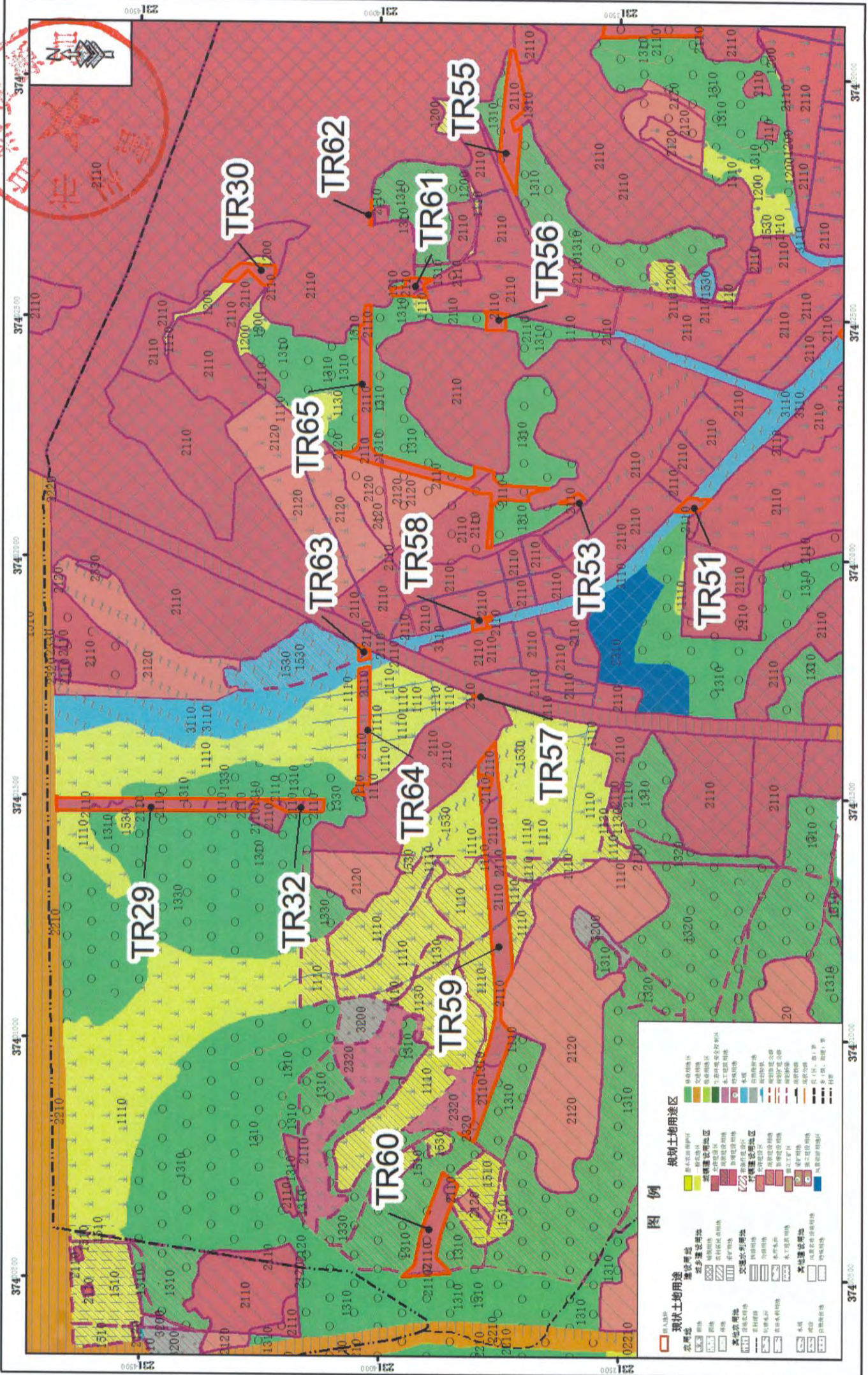
雷州市自然资源局
广东地学空间规划设计有限公司
二〇二〇年八月

雷州市调入地块土地利用规划图 (调整后) (TR23-TR24)



雷州市调入地块土地利用规划图 (调整后)

(TR29-TR30、TR32、TR51、TR53、TR55-TR65)

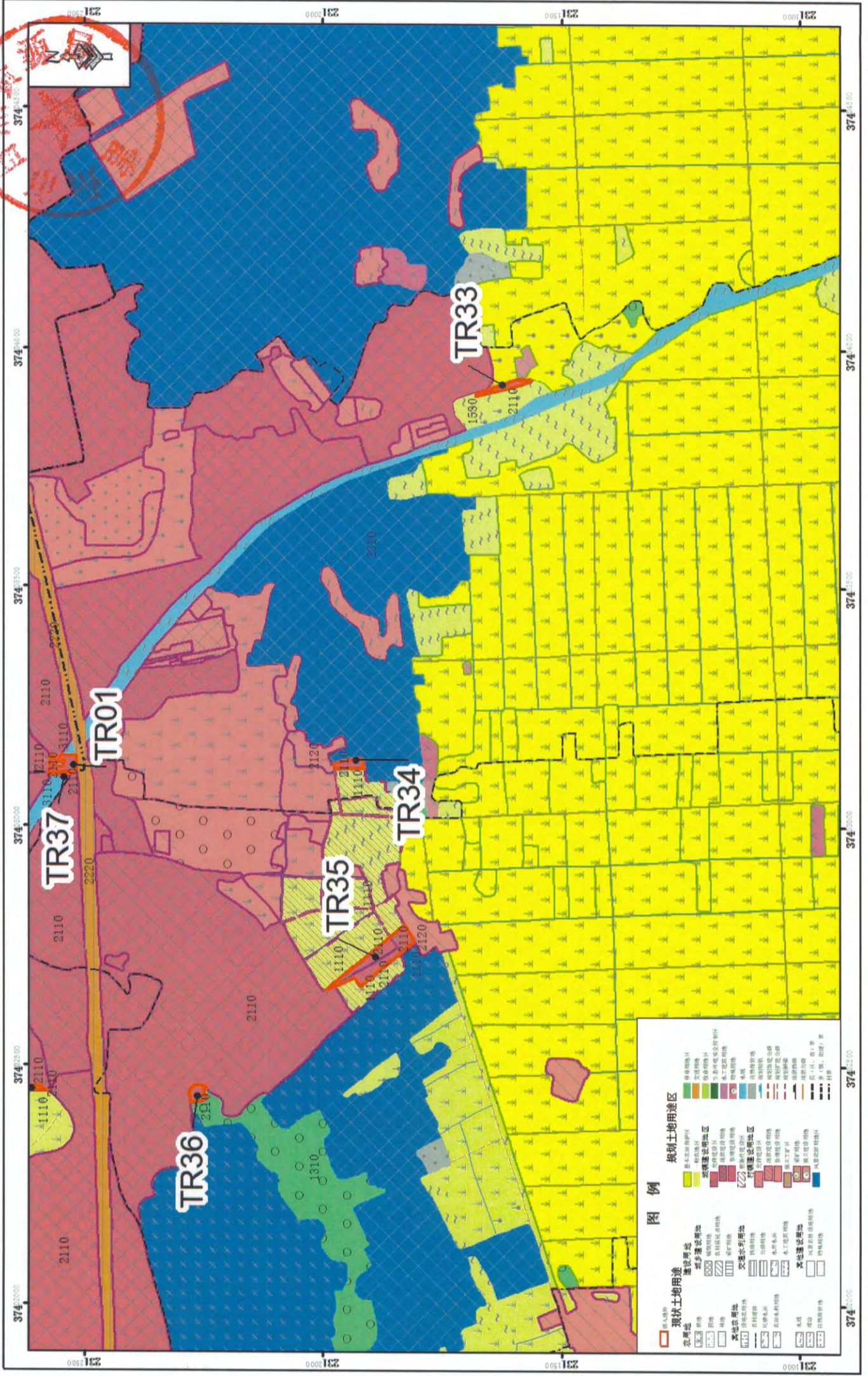


2000 国家大地坐标
1985 国家高程基准

1:10000

广州市自然资源规划局
广东地学空间规划设计有限公司
二〇二〇年八月

雷州市调入地块土地利用规划图 (调整后) (TR33-TR36)

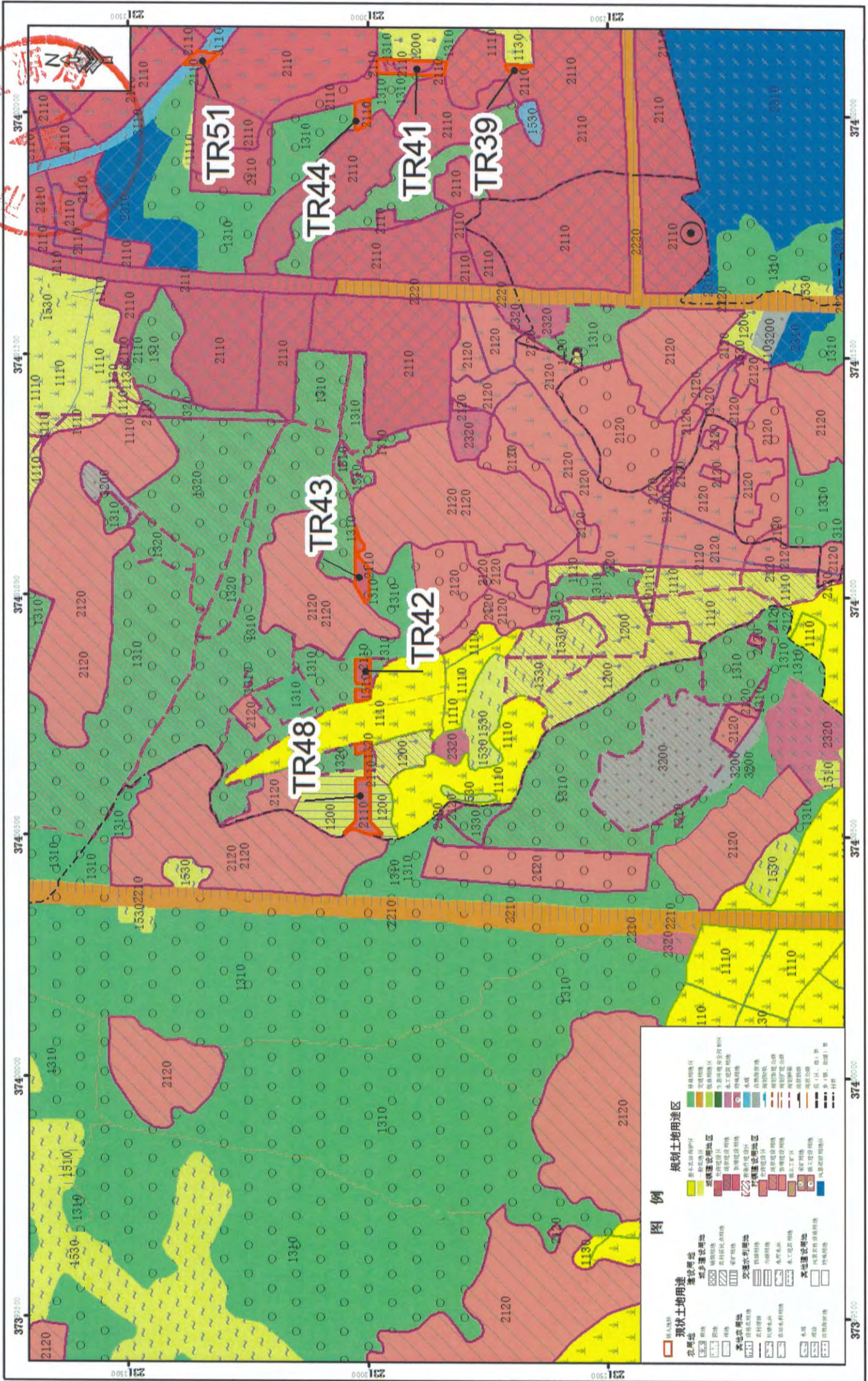


2000 国家大地坐标
1985 国家高程基准

1:10000

雷州市自然资源局
广东地考空间规划设计有限公司
二〇二〇年八月

雷州市调入地块土地利用规划图 (调整后) (TR42-TR43、TR48)

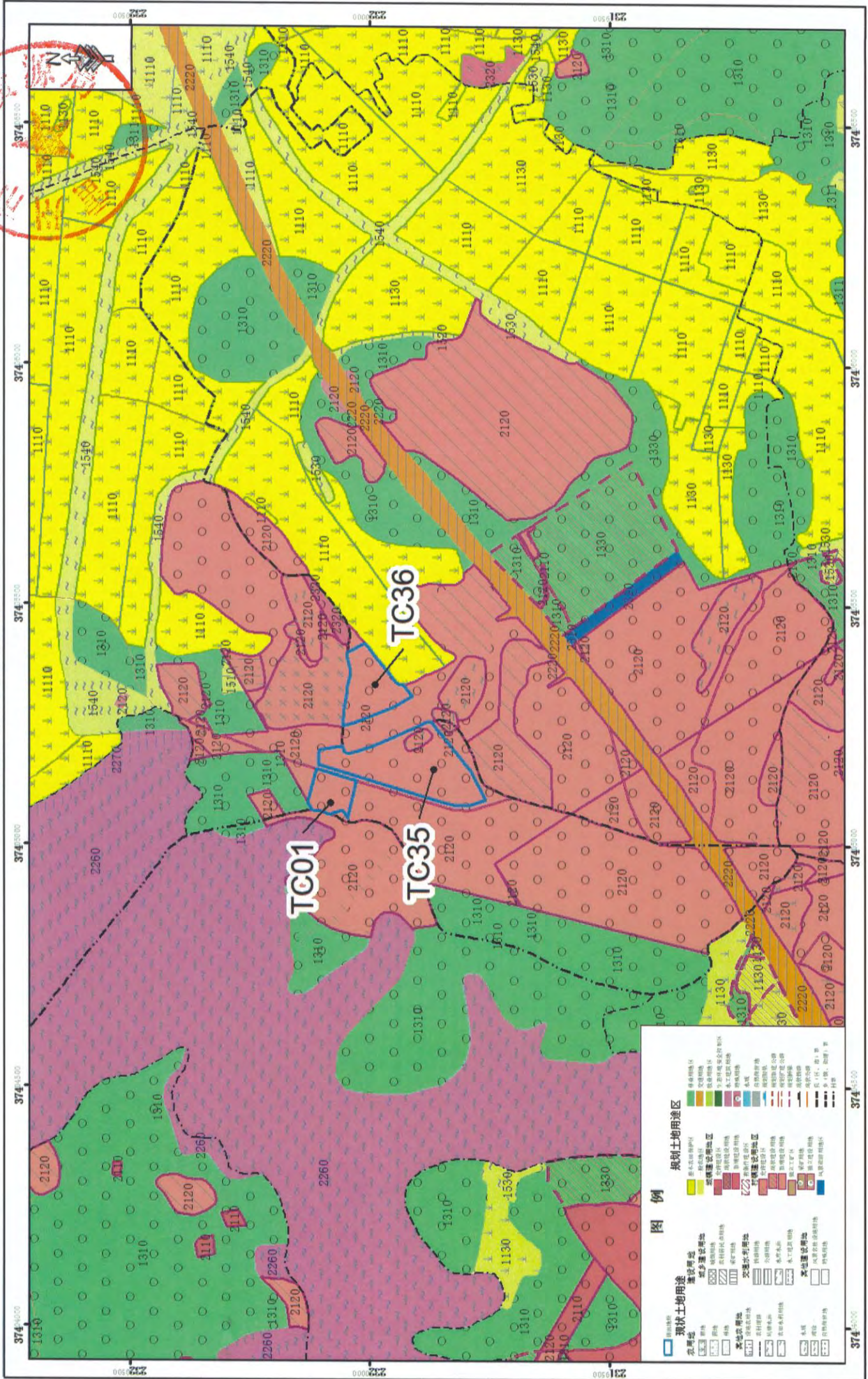
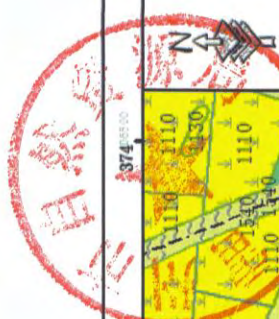


图例

现状土地利用		规划土地利用区	
农用地	耕地	生态控制区	生态控制区
林地	园地	基本农田保护区	基本农田保护区
牧草地	其他农用地	水源保护区	水源保护区
水域及水利设施用地	其他建设用地	地质灾害防治区	地质灾害防治区
住宅用地	商业用地	历史文化街区	历史文化街区
工业用地	仓储用地	风景名胜区	风景名胜区
公共管理与公共服务用地	公用设施用地	自然保护区	自然保护区
道路用地	交通设施用地	重要湿地	重要湿地
绿地广场用地	其他用地	重要湿地	重要湿地
未利用地		重要湿地	重要湿地

雷州市调出地块土地利用规划图 (调整前)

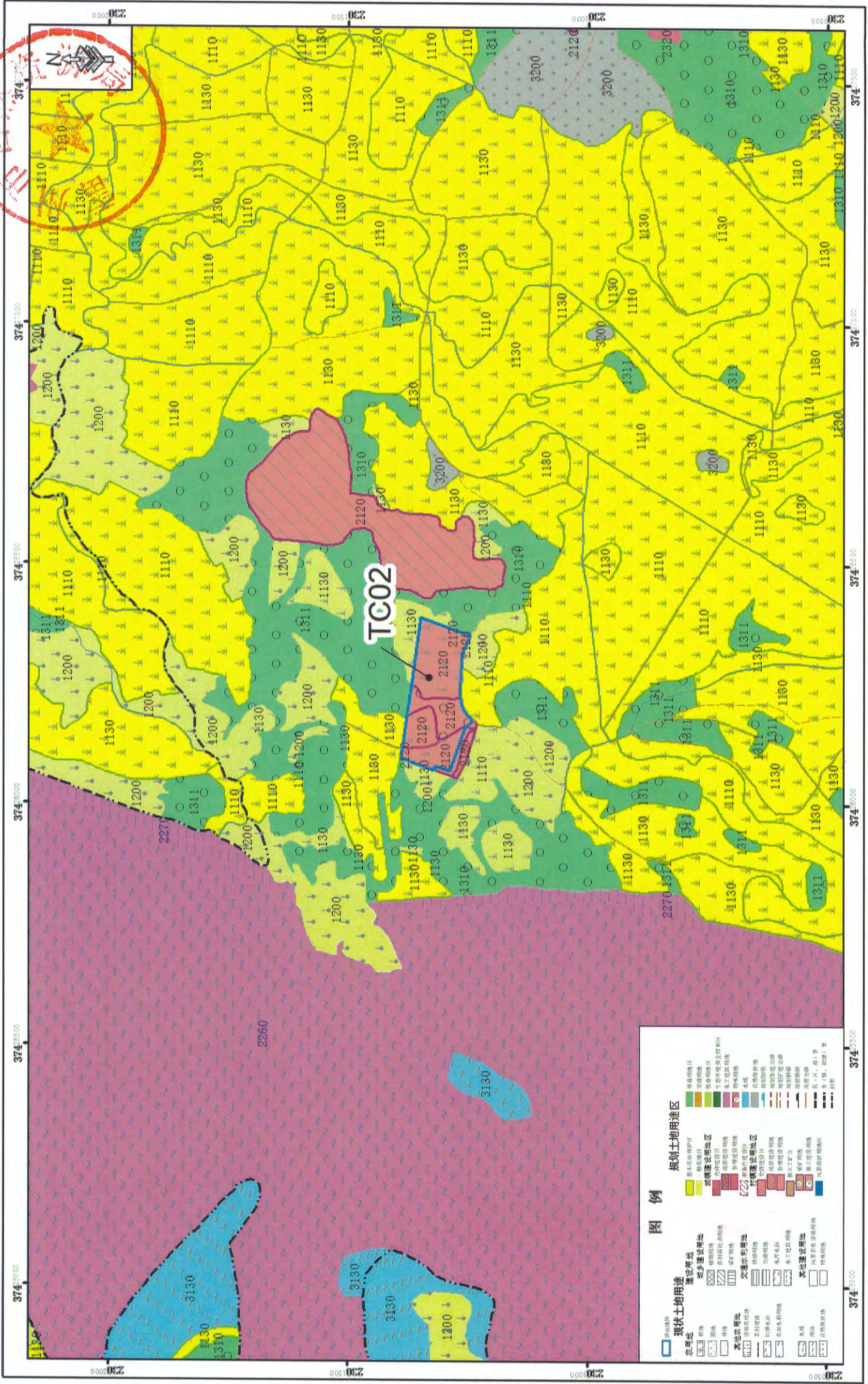
(TC01、TC35-TC36)



图例

现状土地利用		规划土地利用区	
农业用地	耕地	耕地	耕地
林地	林地	林地	林地
其他农用地	其他农用地	其他农用地	其他农用地
水域及水利设施用地	水域及水利设施用地	水域及水利设施用地	水域及水利设施用地
建设用地	建设用地	建设用地	建设用地
未利用地	未利用地	未利用地	未利用地
其他	其他	其他	其他
交通用地	交通用地	交通用地	交通用地
市政设施用地	市政设施用地	市政设施用地	市政设施用地
公共管理与公共服务用地	公共管理与公共服务用地	公共管理与公共服务用地	公共管理与公共服务用地
商业服务业用地	商业服务业用地	商业服务业用地	商业服务业用地
住宅用地	住宅用地	住宅用地	住宅用地
工业用地	工业用地	工业用地	工业用地
仓储用地	仓储用地	仓储用地	仓储用地
物流用地	物流用地	物流用地	物流用地
其他用地	其他用地	其他用地	其他用地
特殊用地	特殊用地	特殊用地	特殊用地
其他	其他	其他	其他

雷州市调出地块土地利用规划图 (调整前) (TC02)

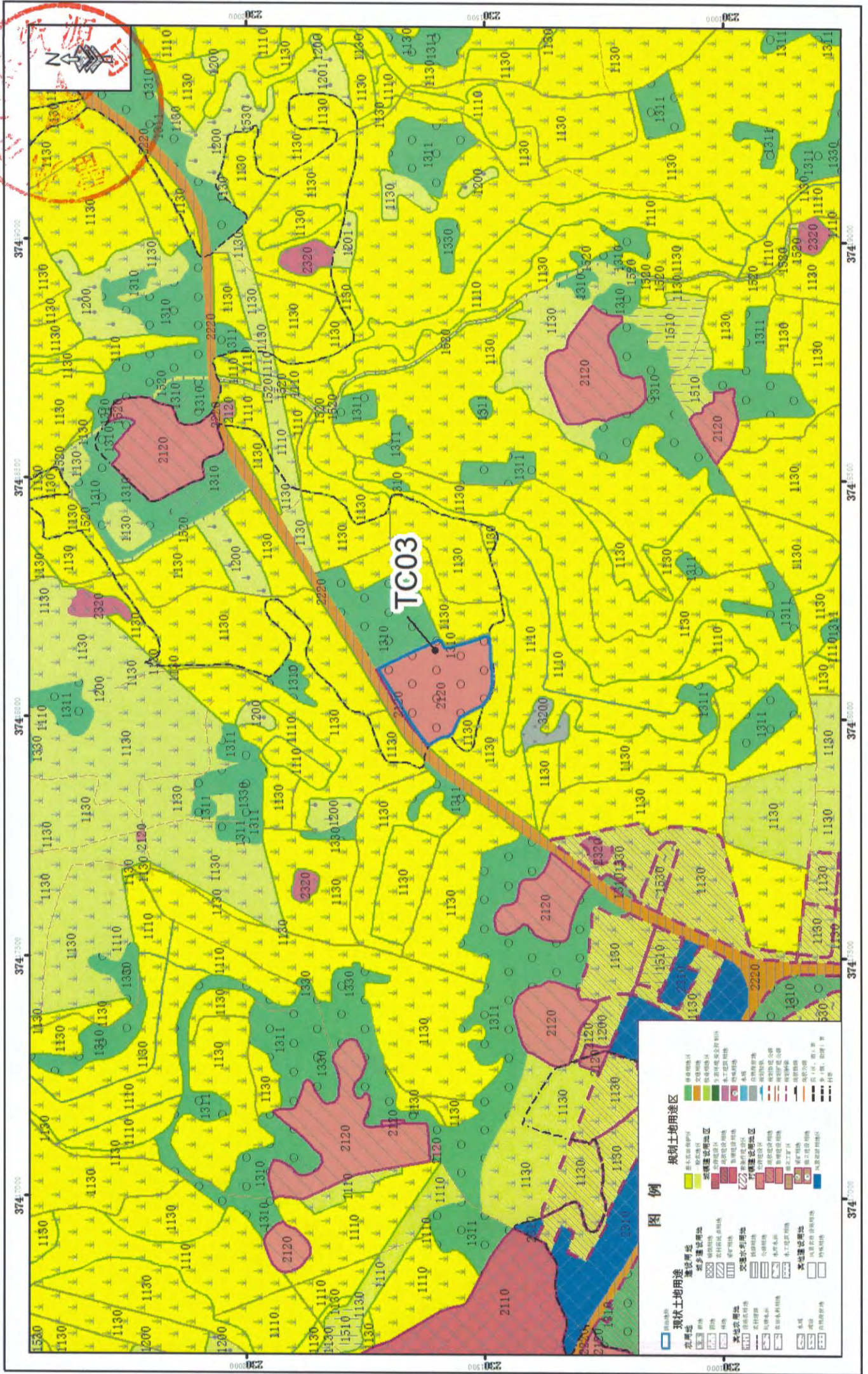


雷州市自然资源局
广东省空间规划设计有限公司
二〇二〇年八月

1:10000

2000国家大地坐标
1985国家高程基准

雷州市调出地块土地利用规划图（调整前）
(TC03)

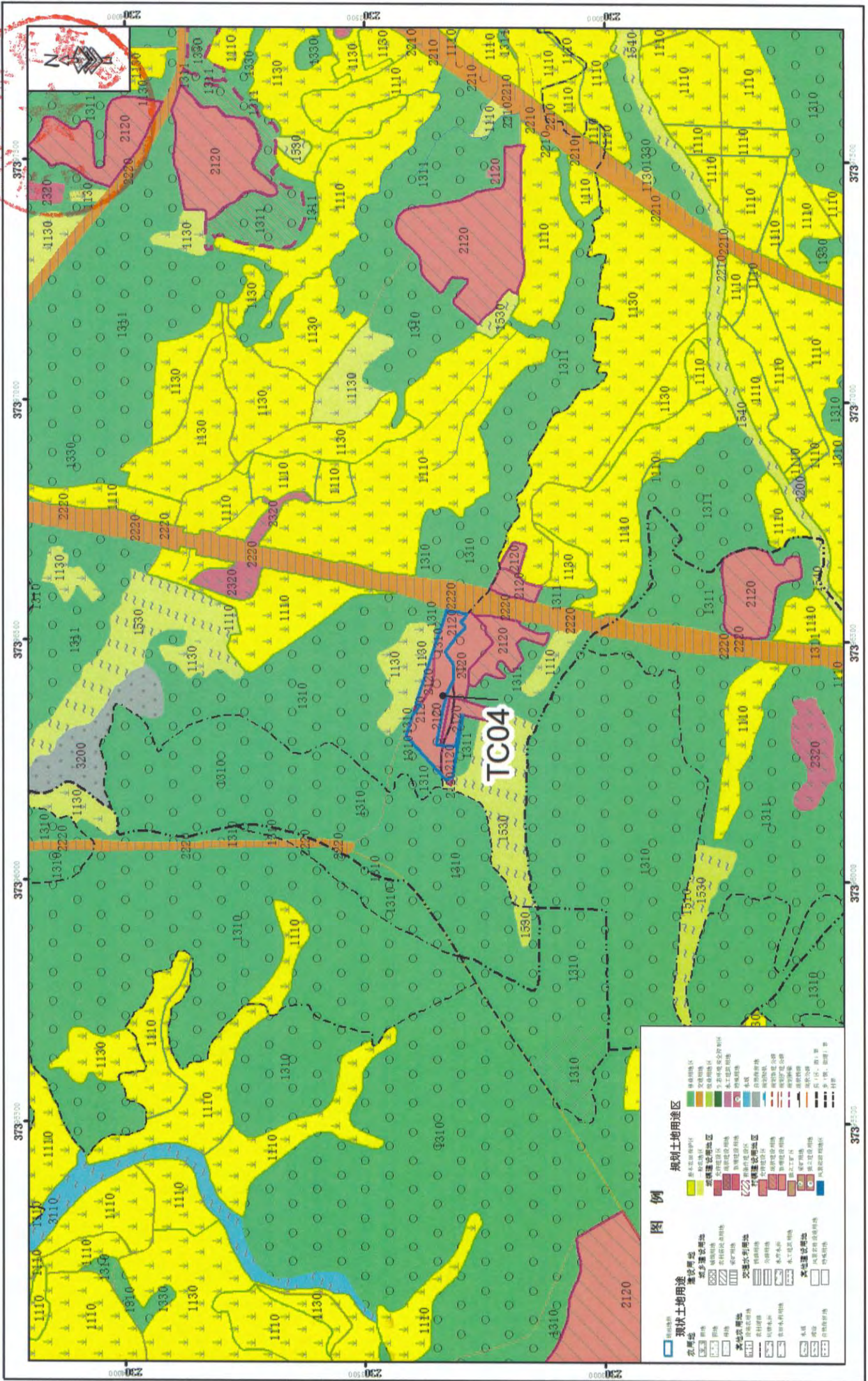


2000国家大地坐标
1985国家高程基准

1:10000

雷州市自然资源局
广东地学空间规划设计有限公司
二〇二〇年八月

雷州市调出地块土地利用规划图 (调整前) (TC04)

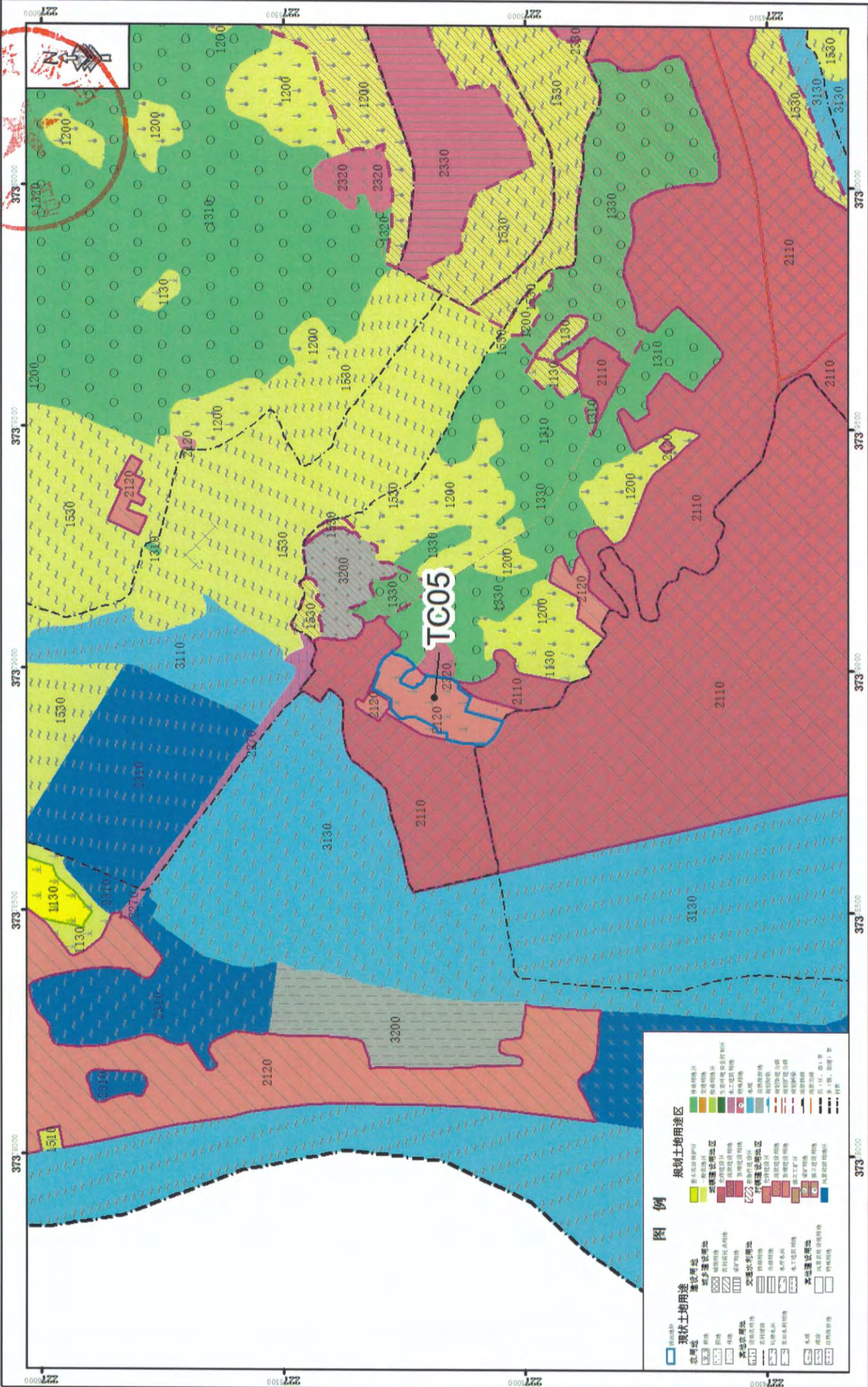
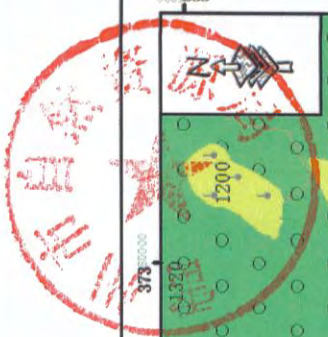


2000国家大地坐标
1985国家高程基准

1:10000

雷州市自然资源局
广东地宇空间规划设计有限公司
二〇二〇年八月

雷州市调出地块土地利用规划图（调整前）
（TC05）

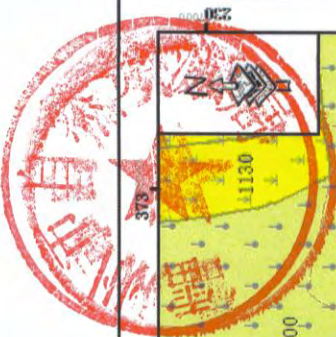
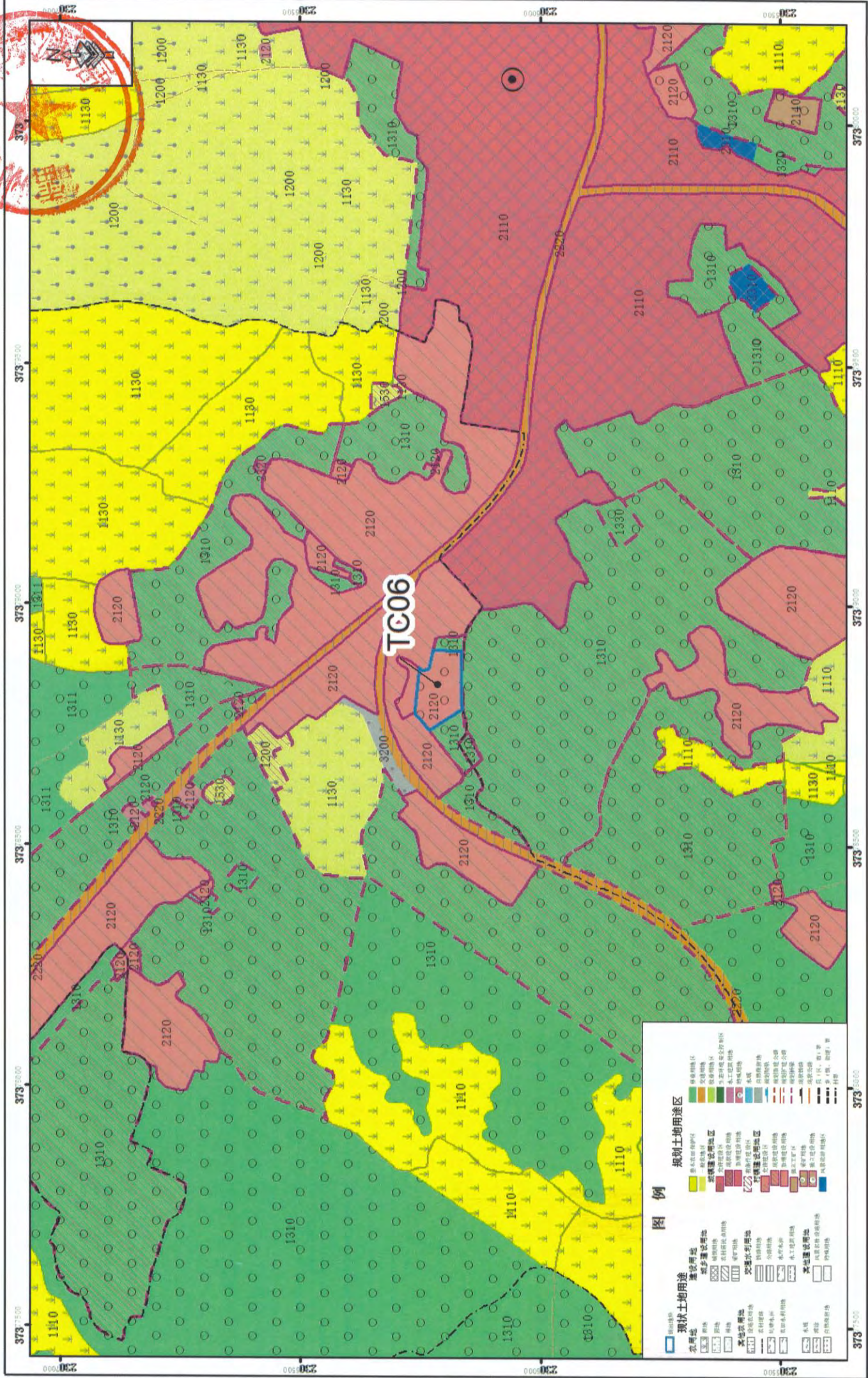


图例

图例	说明
	现状土地用途
	规划土地用途
	基本农田
	农用地
	居住用地
	商业用地
	工业用地
	公共服务业设施
	绿地
	水域
	未利用地
	道路网络
	界线
	等高线

规划土地用途区	说明
	基本农田保护区
	基本农田
	补充耕地
	农用地建设区
	农用地
	居住用地
	商业用地
	工业用地
	公共服务业设施
	绿地
	水域
	未利用地
	道路网络
	界线
	等高线

雷州市调出地块土地利用规划图 (调整前) (TC06)

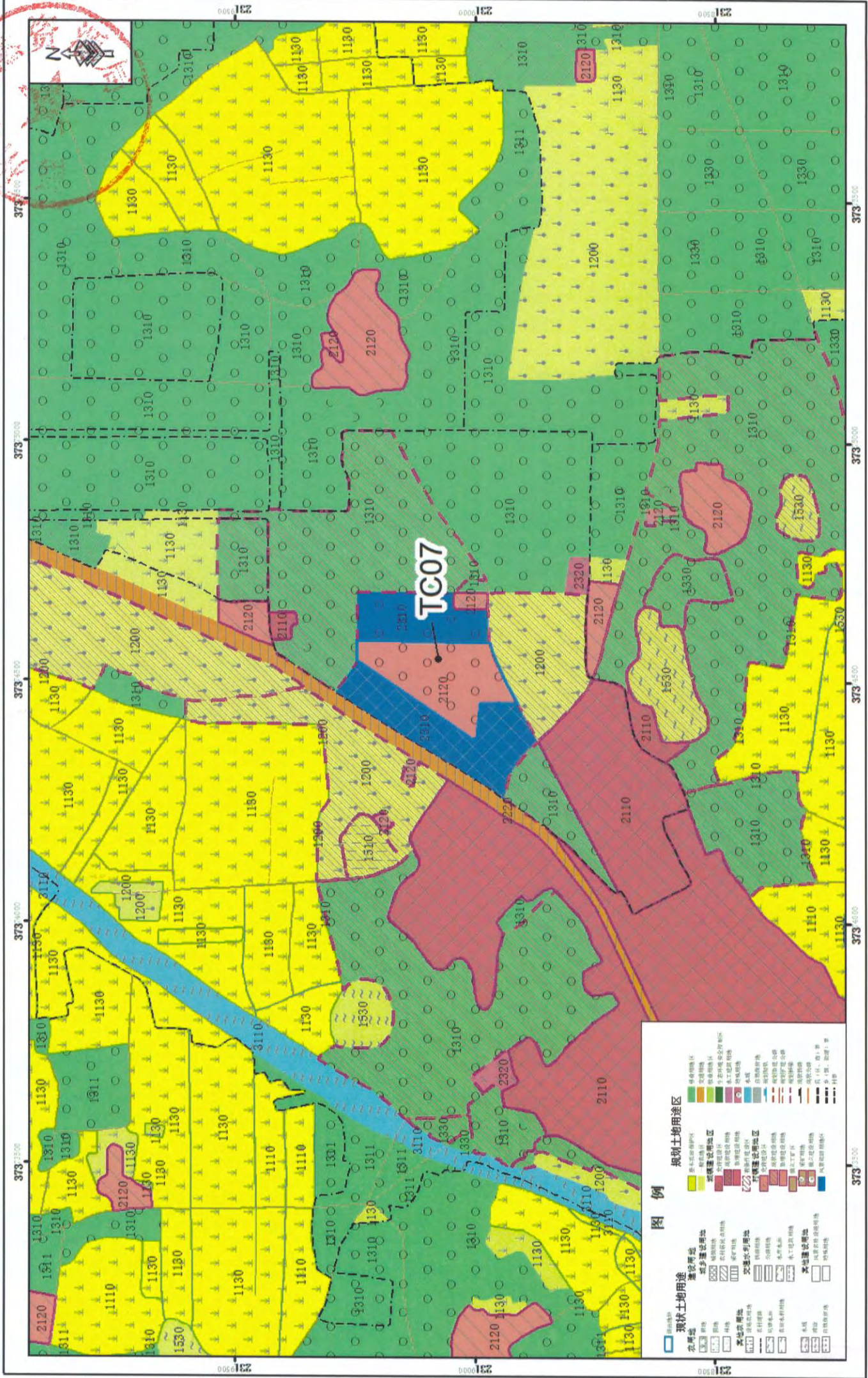
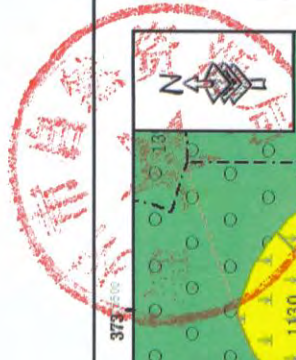


2000国家大地坐标
1985国家高程基准

1:10000

雷州市自然资源局
广东地宇空间规划设计有限公司
二〇二〇年八月

雷州市调出地块土地利用规划图 (调整前) (TC07)

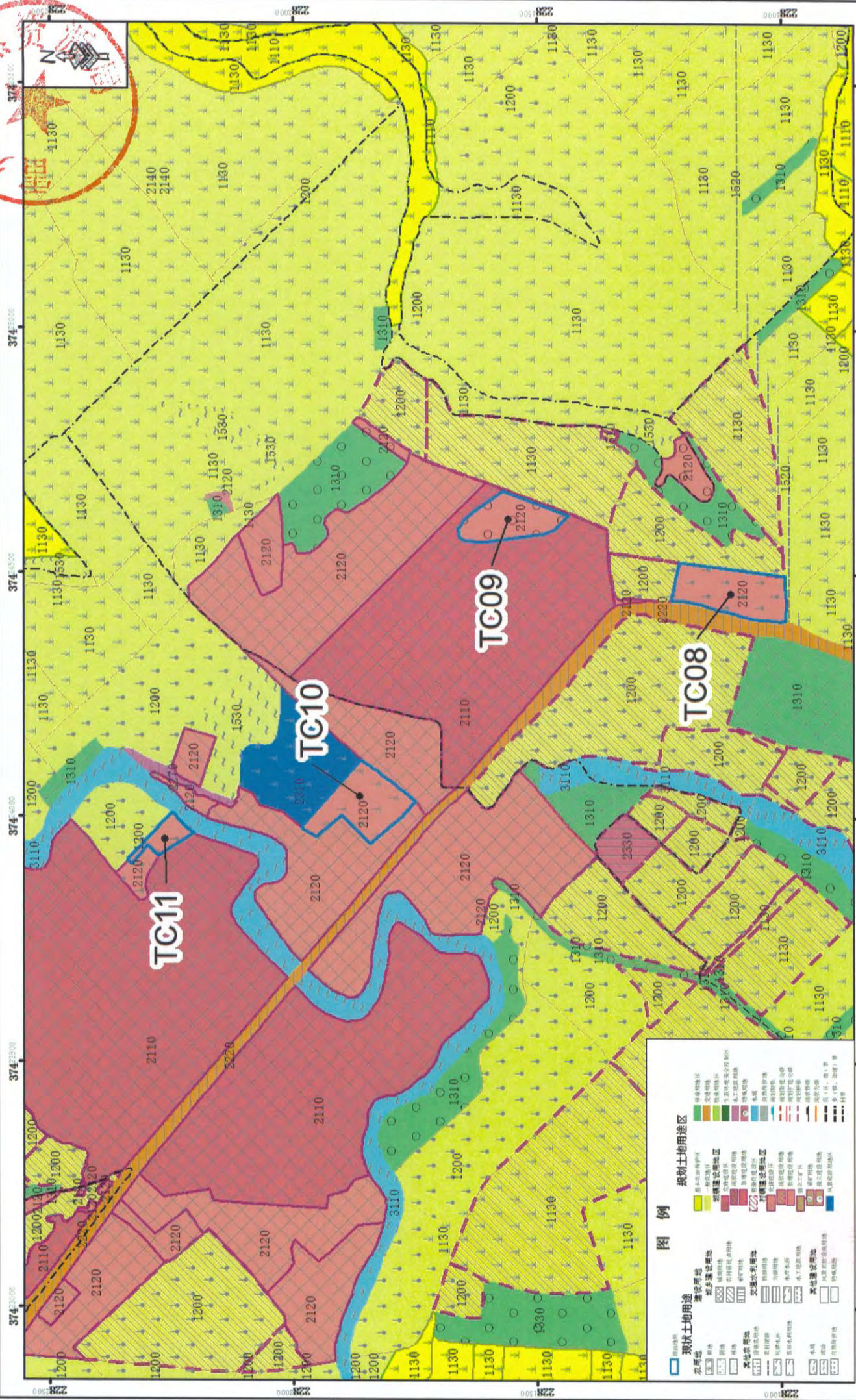


图例

现状土地利用		规划土地利用	
农用地	耕地	耕地	耕地
林地	林地	林地	林地
草地	草地	草地	草地
水域	水域	水域	水域
建设用地	建设用地	建设用地	建设用地
未利用地	未利用地	未利用地	未利用地
其他	其他	其他	其他

雷州市调出地块土地利用规划图 (调整前)

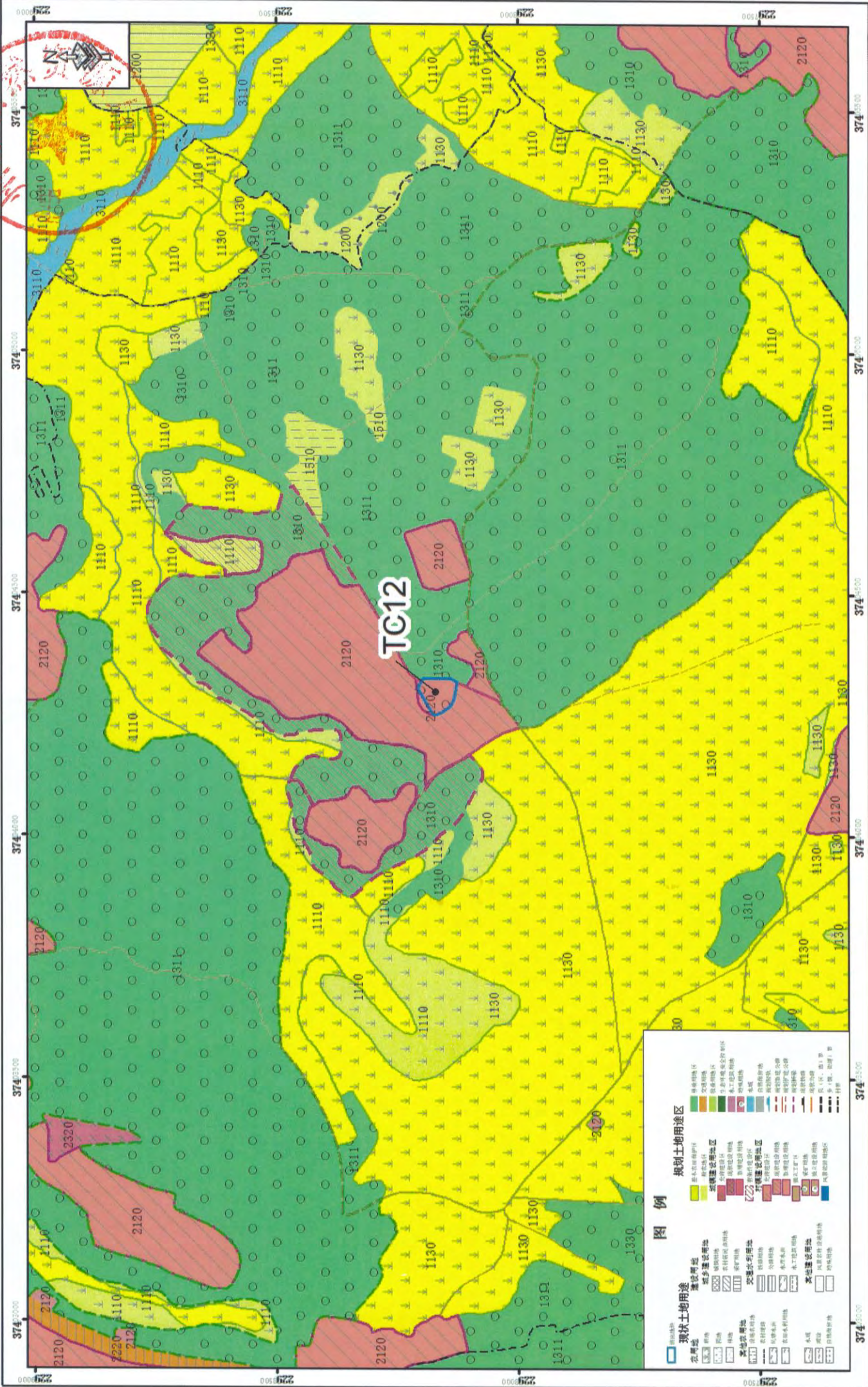

(TC08-TC11)



图例

现状土地利用	规划土地利用
农用地	耕地
林地	林地
草地	草地
水域	水域
建设用地	住宅用地
工业用地	工业用地
商业用地	商业用地
公共用地	公共用地
交通用地	交通用地
其他用地	其他用地
未利用地	未利用地
其他	其他

雷州市调出地块土地利用规划图 (调整前) (TC12)



图例

现状土地利用		规划土地利用	
农用地	耕地	耕地	耕地
林地	林地	林地	林地
草地	草地	草地	草地
水域	水域	水域	水域
建设用地	建设用地	建设用地	建设用地
未利用地	未利用地	未利用地	未利用地
其他	其他	其他	其他
道路	道路	道路	道路
河流	河流	河流	河流
沟渠	沟渠	沟渠	沟渠
围墙	围墙	围墙	围墙
铁丝网	铁丝网	铁丝网	铁丝网
其他	其他	其他	其他

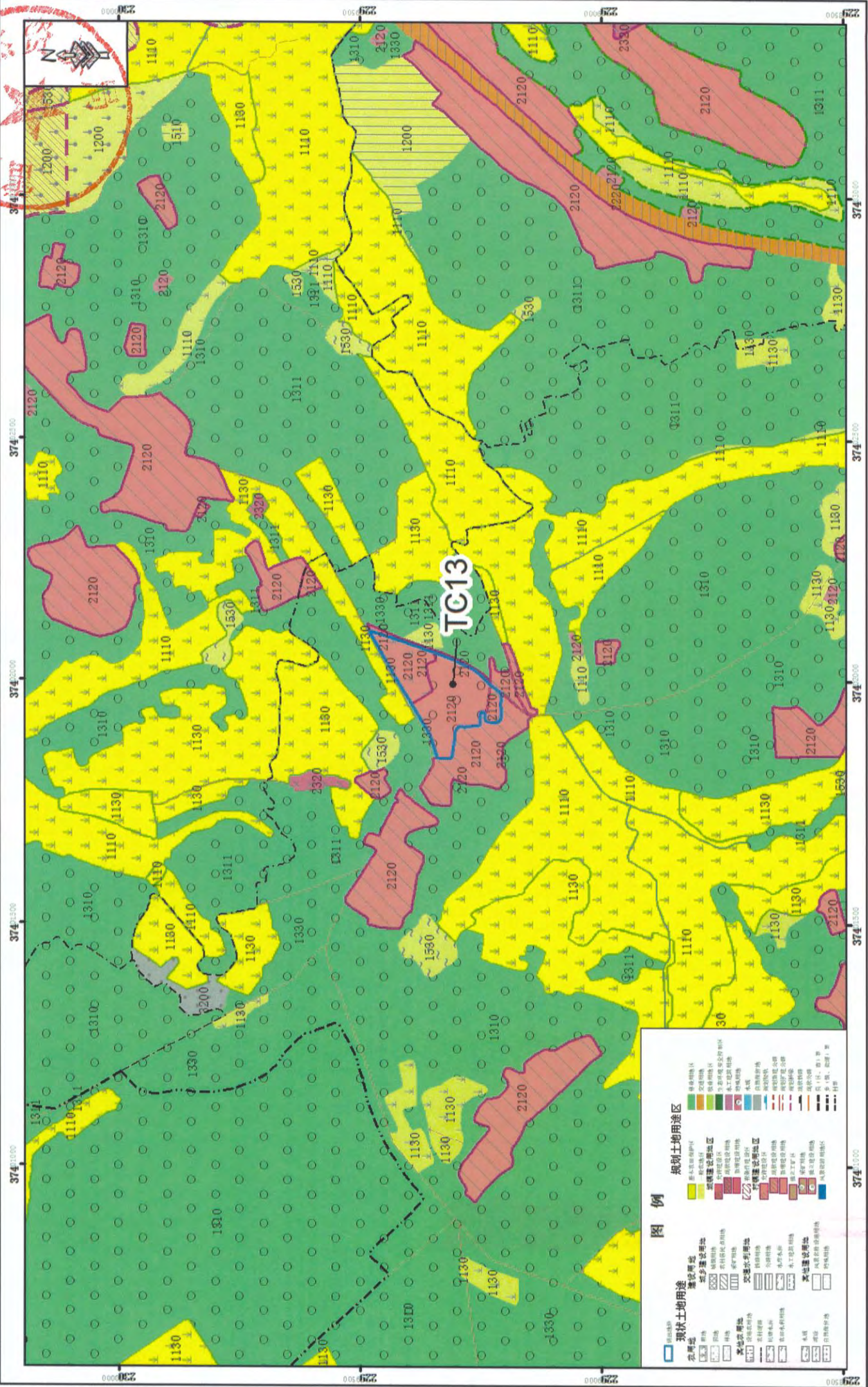
规划土地利用区	
基本农田保护区	基本农田保护区
生态公益林保护区	生态公益林保护区
水源保护区	水源保护区
地质灾害防治区	地质灾害防治区
其他	其他

2000国家大地坐标
1985国家高程基准

1:10000

雷州市自然资源局
广东地学空间规划设计有限公司
二〇二〇年八月

雷州市调出地块土地利用规划图 (调整前) (TC13)



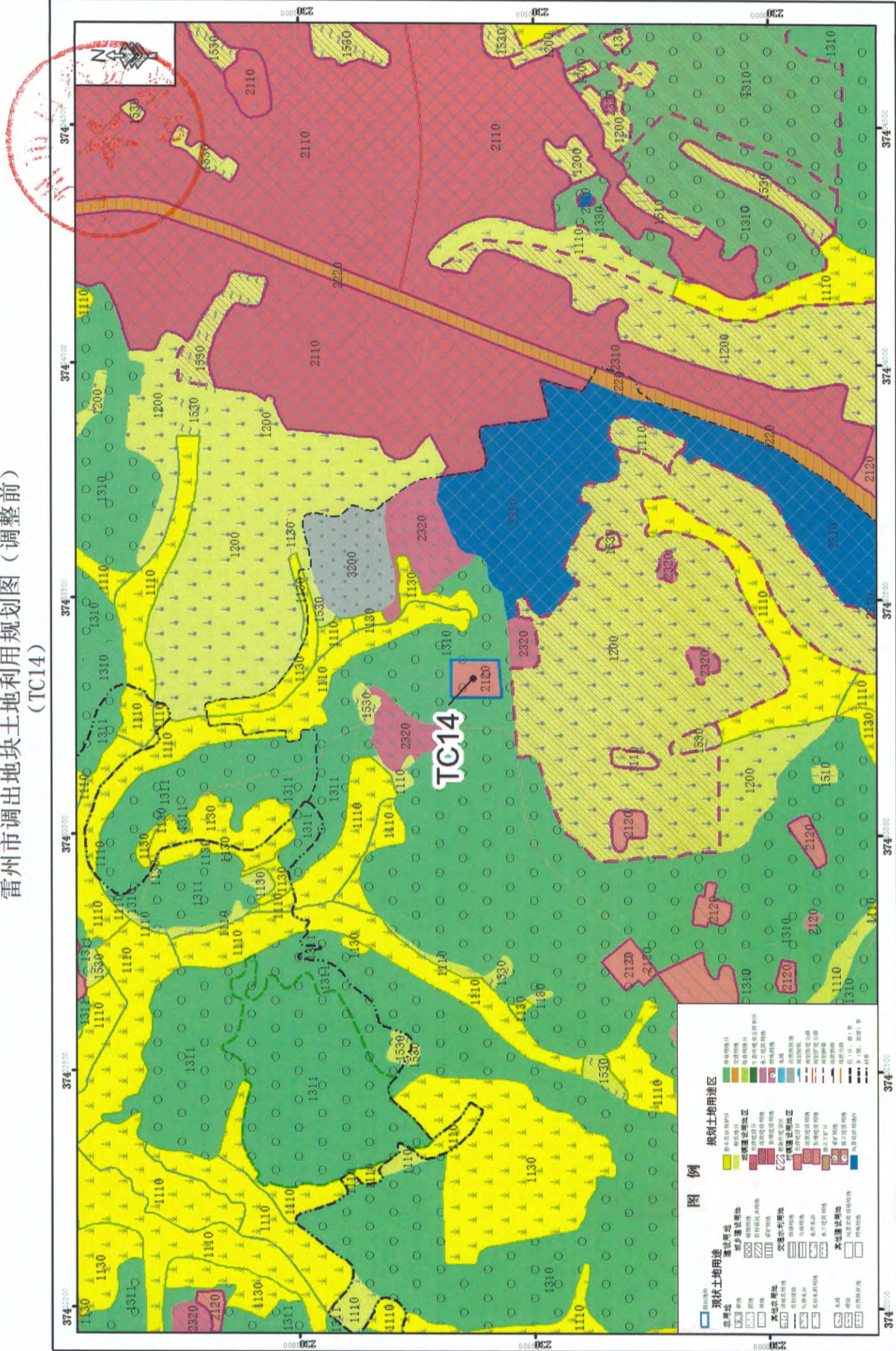
图例

现状土地利用		规划土地利用	
农用地	耕地	耕地	耕地
林地	林地	林地	林地
草地	草地	草地	草地
水域	水域	水域	水域
建设用地	建设用地	建设用地	建设用地
未利用地	未利用地	未利用地	未利用地
其他	其他	其他	其他

现状土地利用		规划土地利用	
耕地	耕地	耕地	耕地
林地	林地	林地	林地
草地	草地	草地	草地
水域	水域	水域	水域
建设用地	建设用地	建设用地	建设用地
未利用地	未利用地	未利用地	未利用地
其他	其他	其他	其他

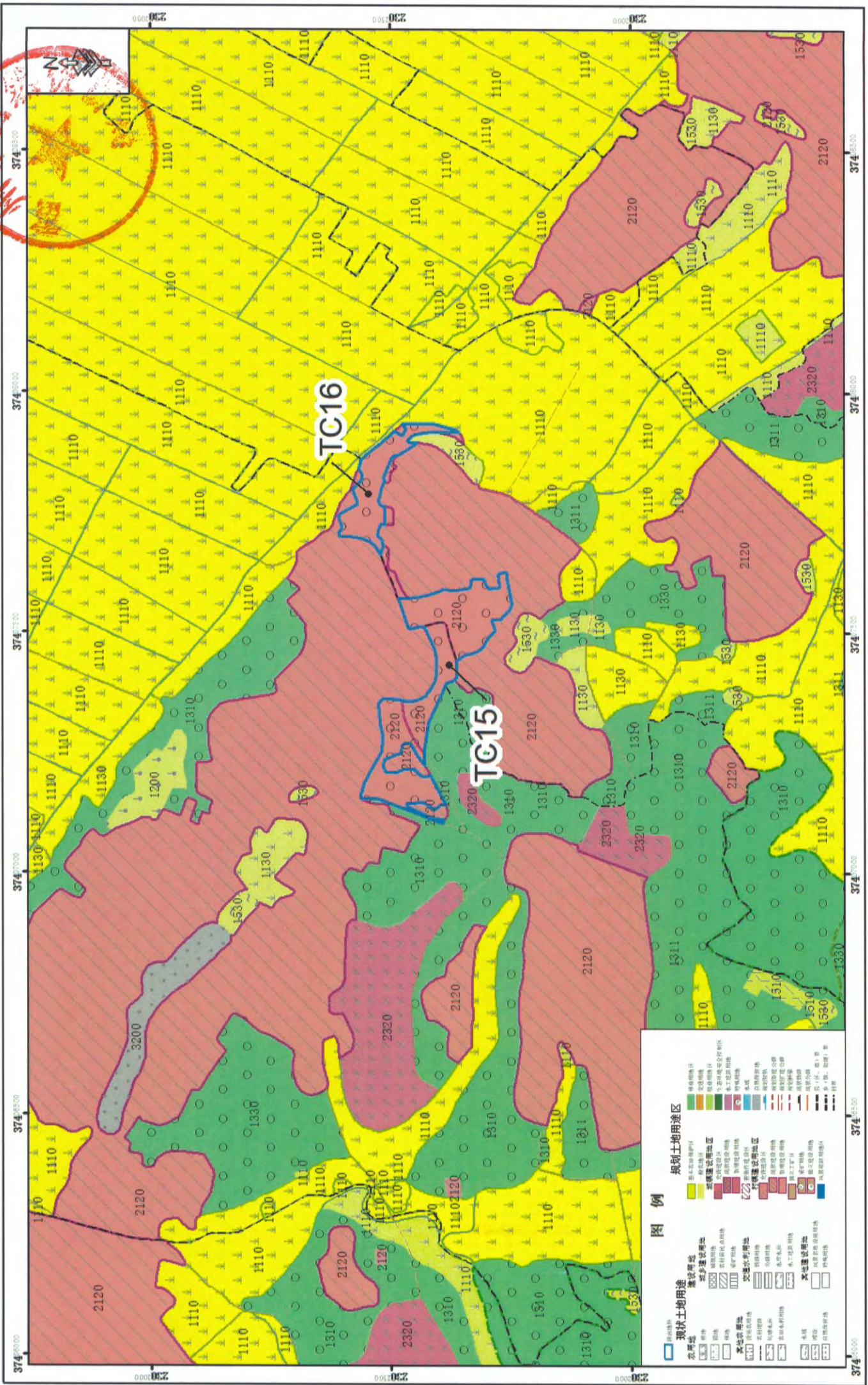
雷州市调出地块土地利用规划图 (调整前)

(TC14)



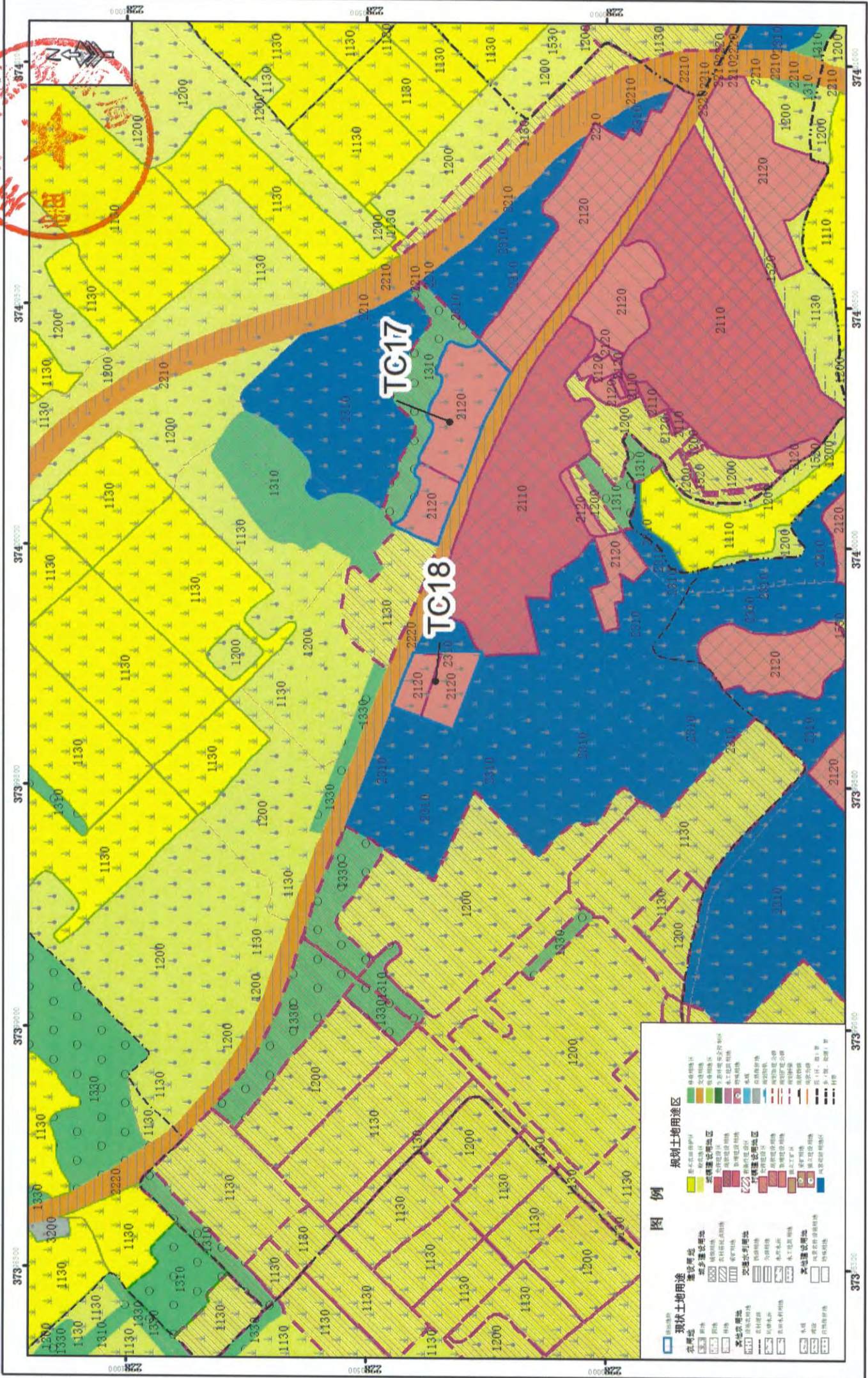
雷州市调出地块土地利用规划图 (调整前)

(TC15-TC16)



雷州市调出地块土地利用规划图 (调整前)

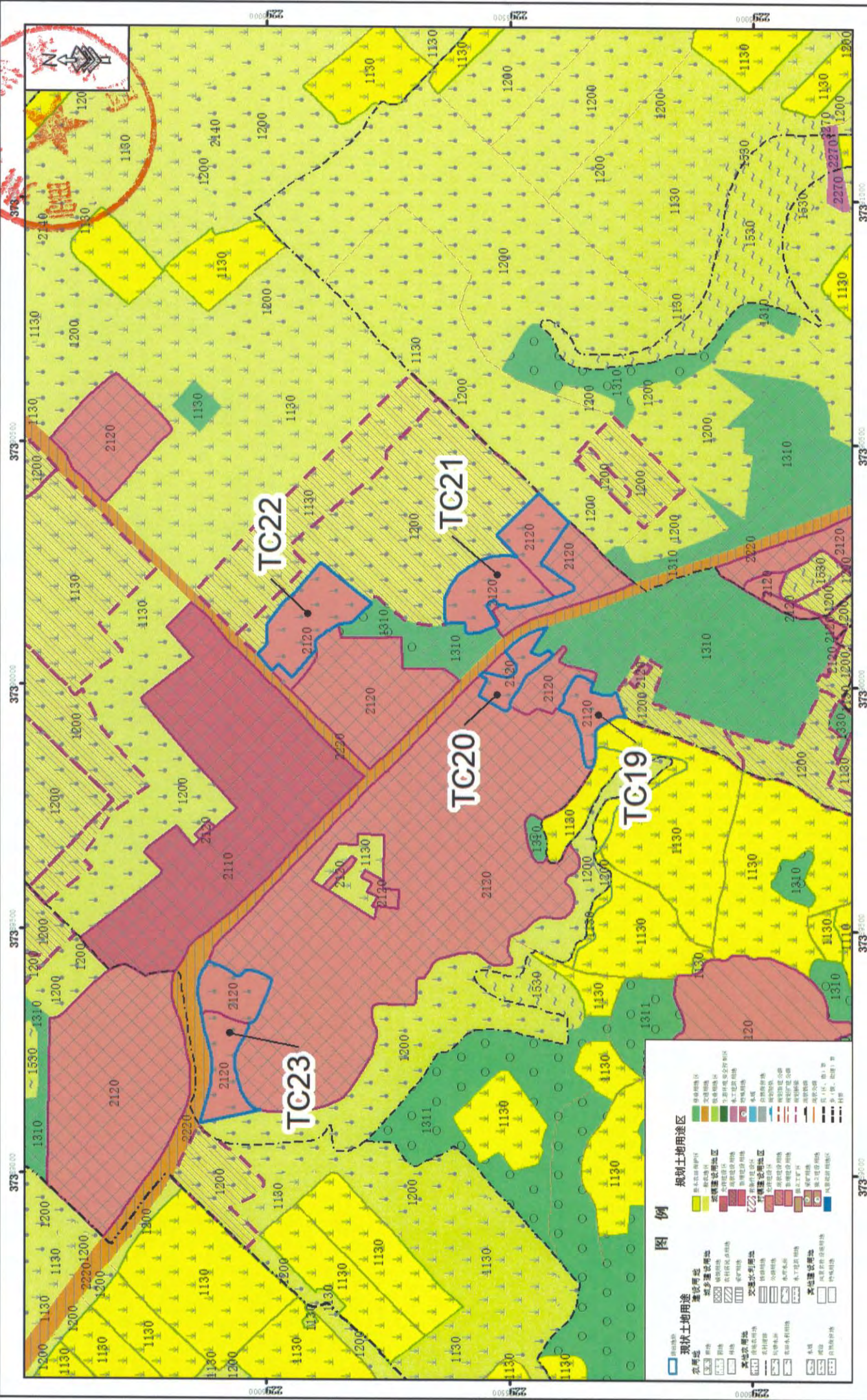
(TC17-TC18)



图例

现状土地利用		规划土地利用	
水域	水域	居住用地	居住用地
旱地	旱地	商业用地	商业用地
林地	林地	工业用地	工业用地
草地	草地	仓储用地	仓储用地
耕地	耕地	交通用地	交通用地
园地	园地	公用设施用地	公用设施用地
其他农用地	其他农用地	市政设施用地	市政设施用地
其他建设用地	其他建设用地	绿地	绿地
未利用地	未利用地	其他用地	其他用地

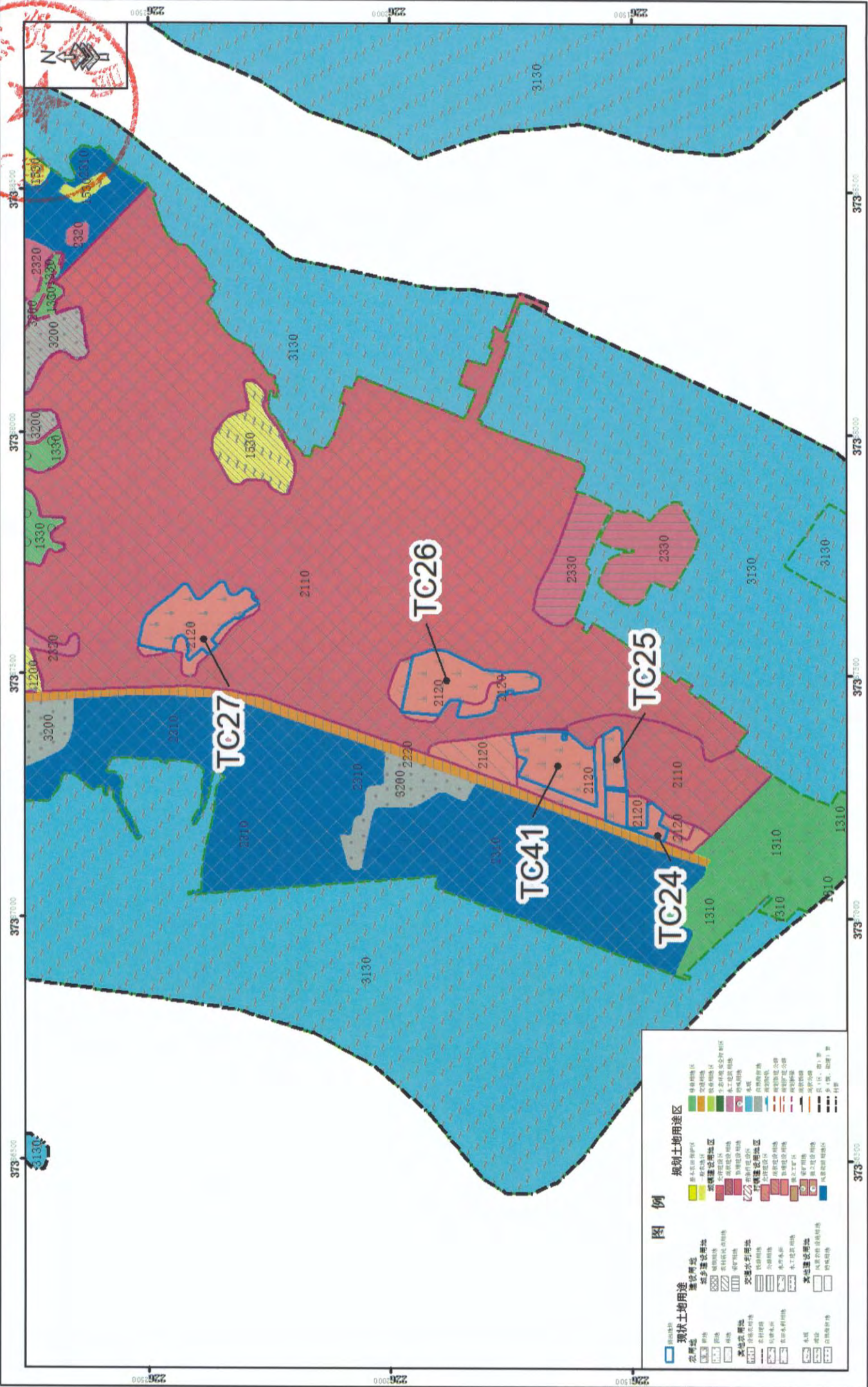
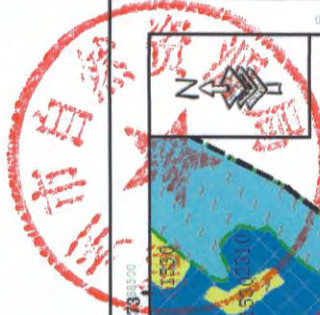
雷州市调出地块土地利用规划图（调整前） (TC19-TC23)



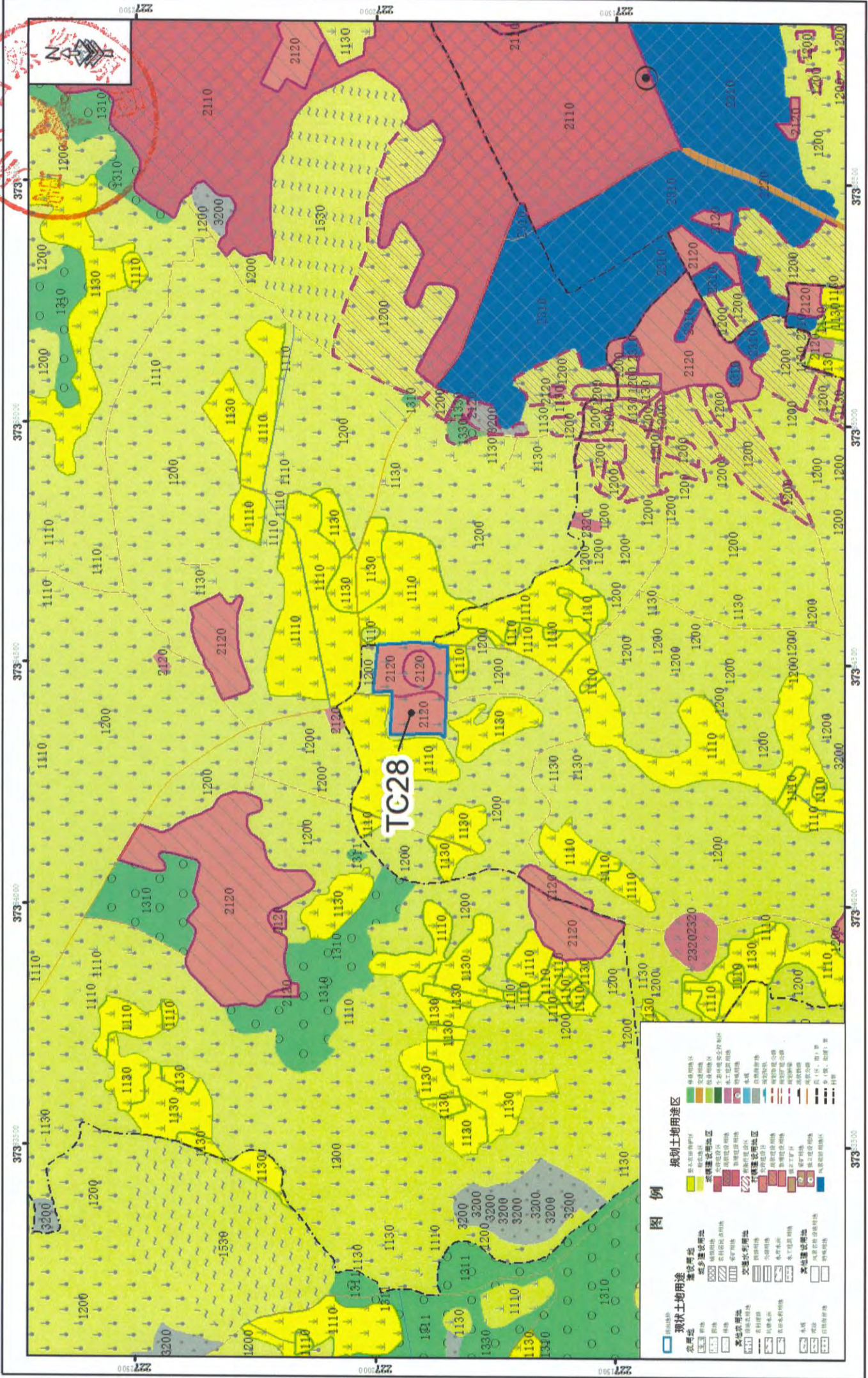
图例

现状土地利用		规划土地利用区	
水田	旱地	基本农田保护区	基本农田保护区
林地	草地	生态公益林保护区	生态公益林保护区
园地	其他农用地	城镇建设用地	城镇建设用地
交通用地	水域及水利设施用地	农村居民点用地	农村居民点用地
其他用地		工矿仓储用地	工矿仓储用地
		采矿用地	采矿用地
		盐田	盐田
		滩涂	滩涂
		其他建设用地	其他建设用地
		其他用地	其他用地
		水域	水域
		其他水利设施用地	其他水利设施用地
		其他用地	其他用地

雷州市调出地块土地利用规划图（调整前） (TC24-TC27、TC41)

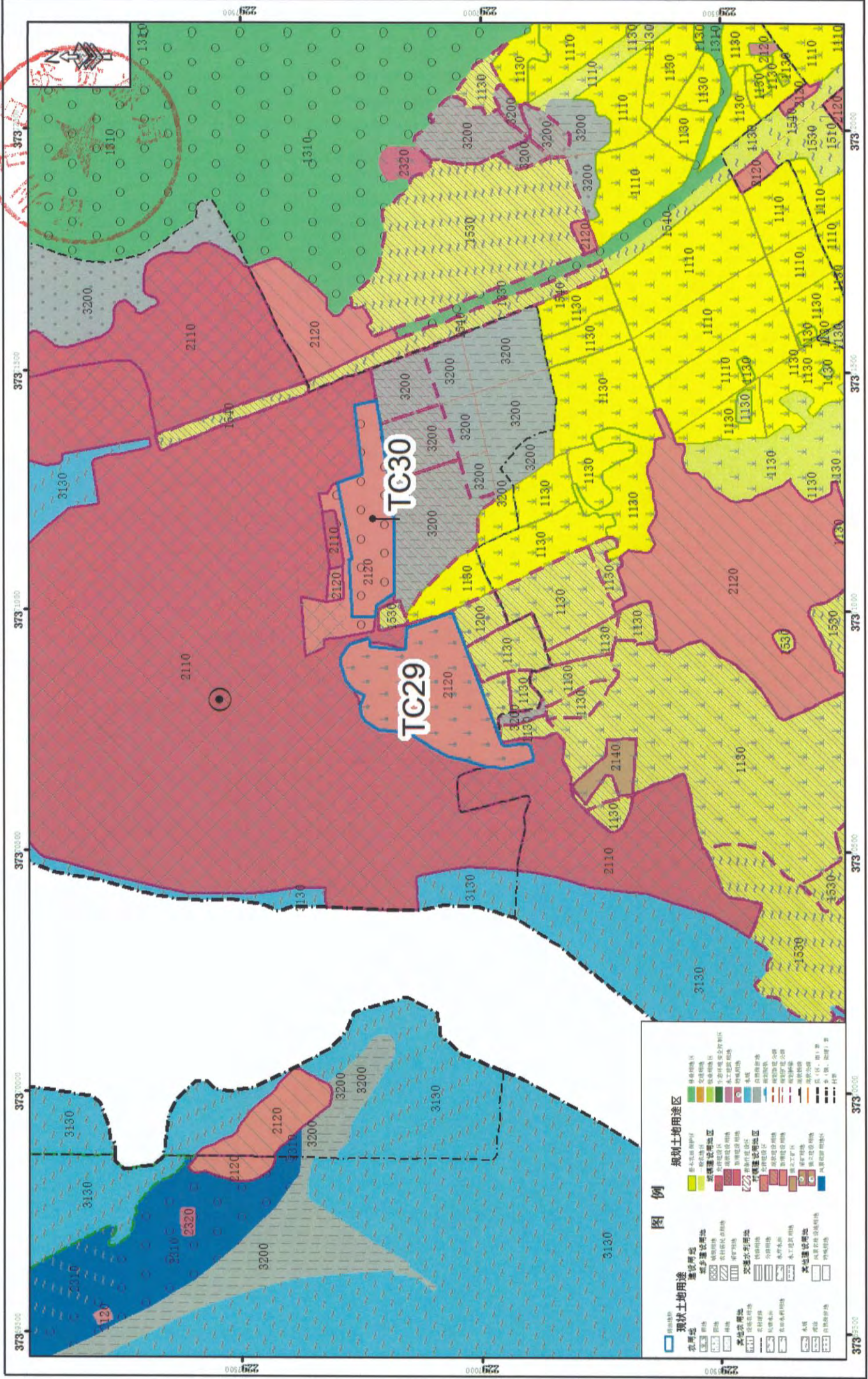


雷州市调出地块土地利用规划图 (调整前) (TC28)



雷州市调出地块土地利用规划图 (调整前)

(TC29-TC30)

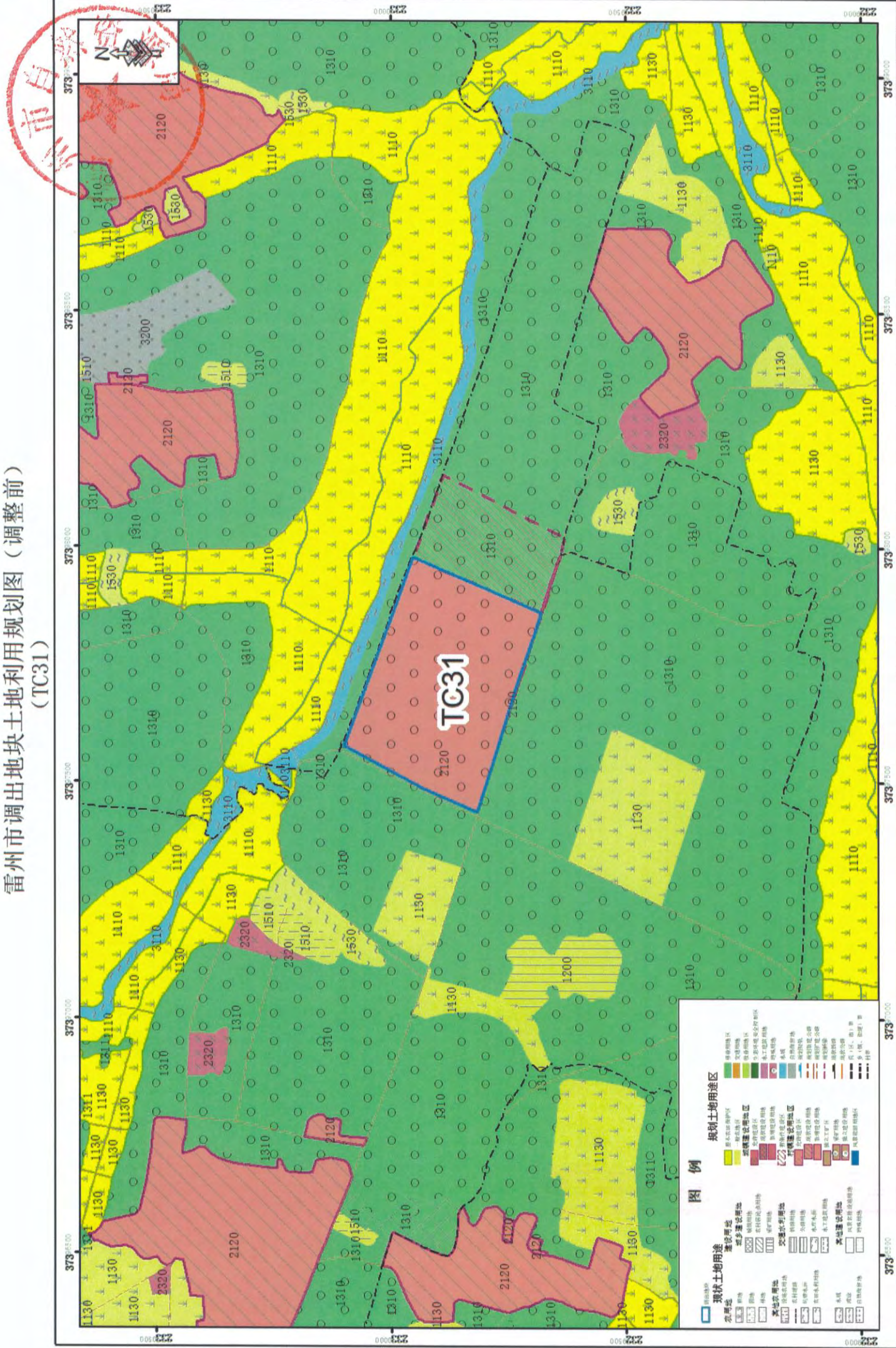


2000国家大地坐标
1985国家高程基准

1:10000

雷州市自然资源局
广东地学空间规划设计有限公司
二〇二〇年八月

雷州市调出地块土地利用规划图（调整前）
(TC31)

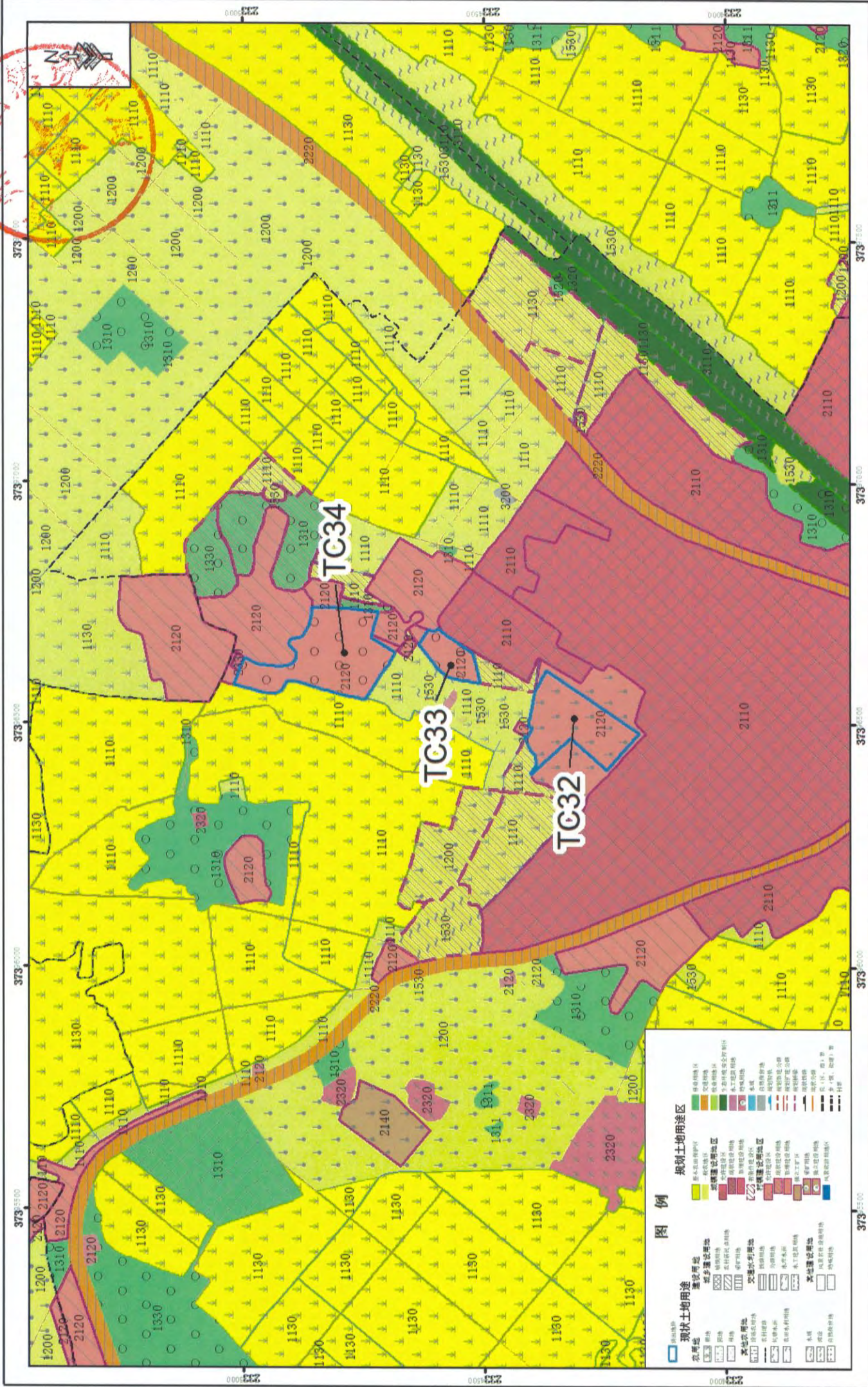


图例

现状土地利用		规划土地利用	
建设用地	现状建设用地	居住用地	居住用地
工业用地	工业用地	工业用地	工业用地
商业用地	商业用地	商业用地	商业用地
仓储用地	仓储用地	仓储用地	仓储用地
交通用地	交通用地	交通用地	交通用地
市政用地	市政用地	市政用地	市政用地
其他用地	其他用地	其他用地	其他用地
林地	林地	林地	林地
草地	草地	草地	草地
农用地	农用地	农用地	农用地
水域	水域	水域	水域
未利用地	未利用地	未利用地	未利用地

雷州市调出地块土地利用规划图 (调整前)

(TC32-TC34)



图例

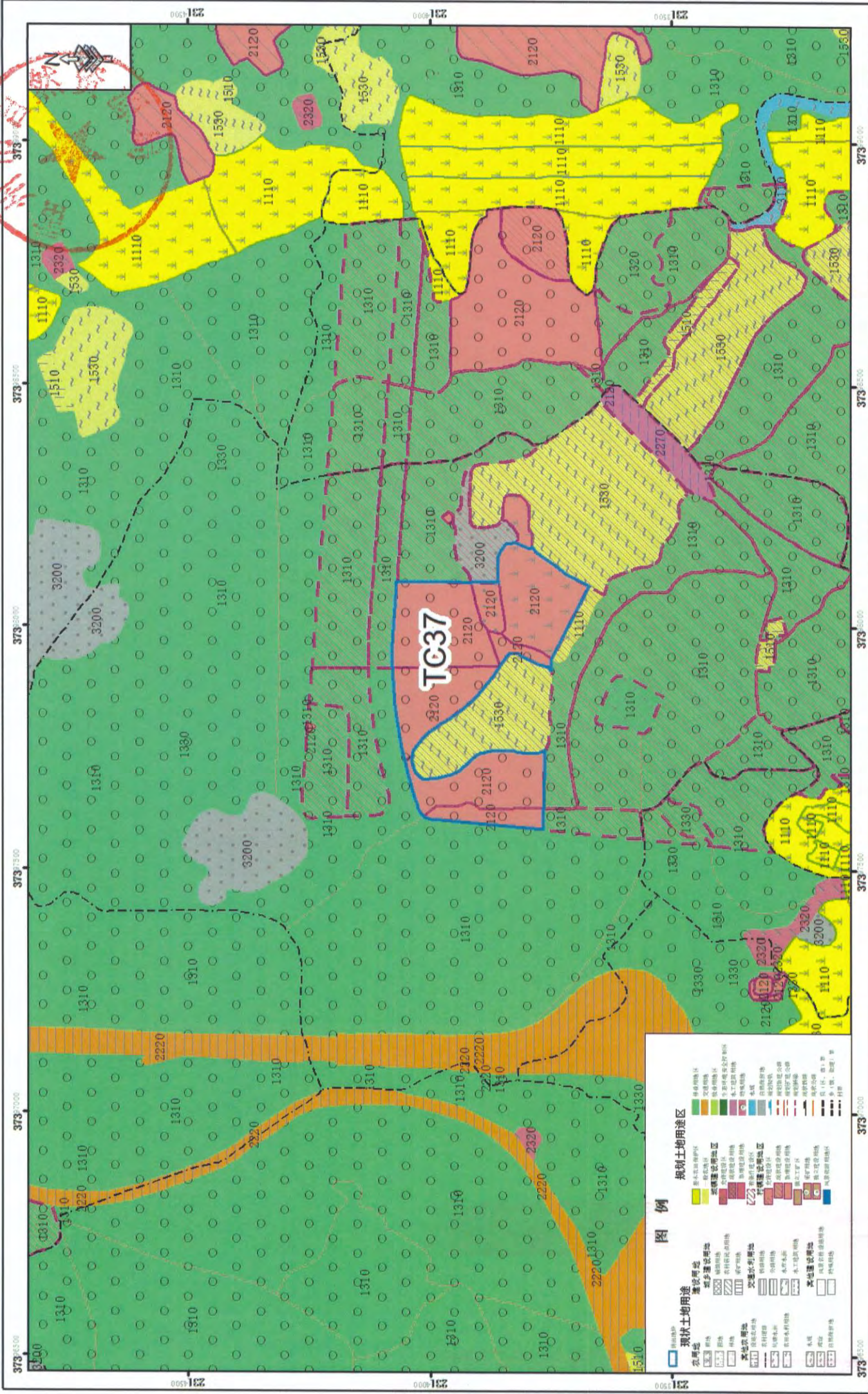
现状土地利用		规划土地利用区	
农用地	耕地	耕地	耕地
林地	林地	林地	林地
草地	草地	草地	草地
水域	水域	水域	水域
建设用地	建设用地	建设用地	建设用地
未利用地	未利用地	未利用地	未利用地
其他	其他	其他	其他
道路	道路	道路	道路
河流	河流	河流	河流
沟渠	沟渠	沟渠	沟渠
围墙	围墙	围墙	围墙
铁丝网	铁丝网	铁丝网	铁丝网
其他	其他	其他	其他

2000 国家大地坐标
1985 国家高程基准

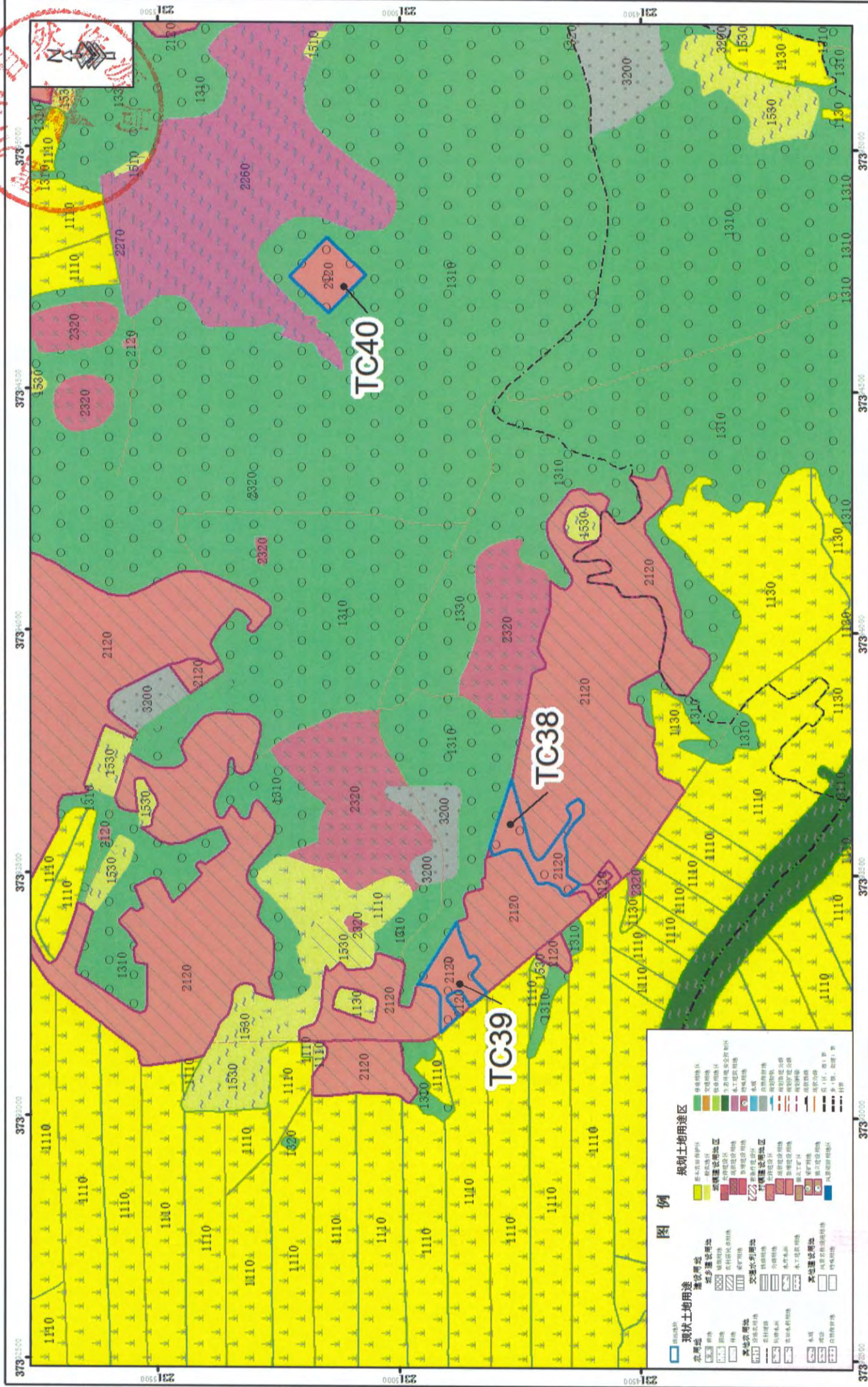
1:10000

雷州市自然资源局
广东地宇空间规划设计有限公司
二〇二〇年八月

雷州市调出地块土地利用规划图 (调整前)
(TC37)



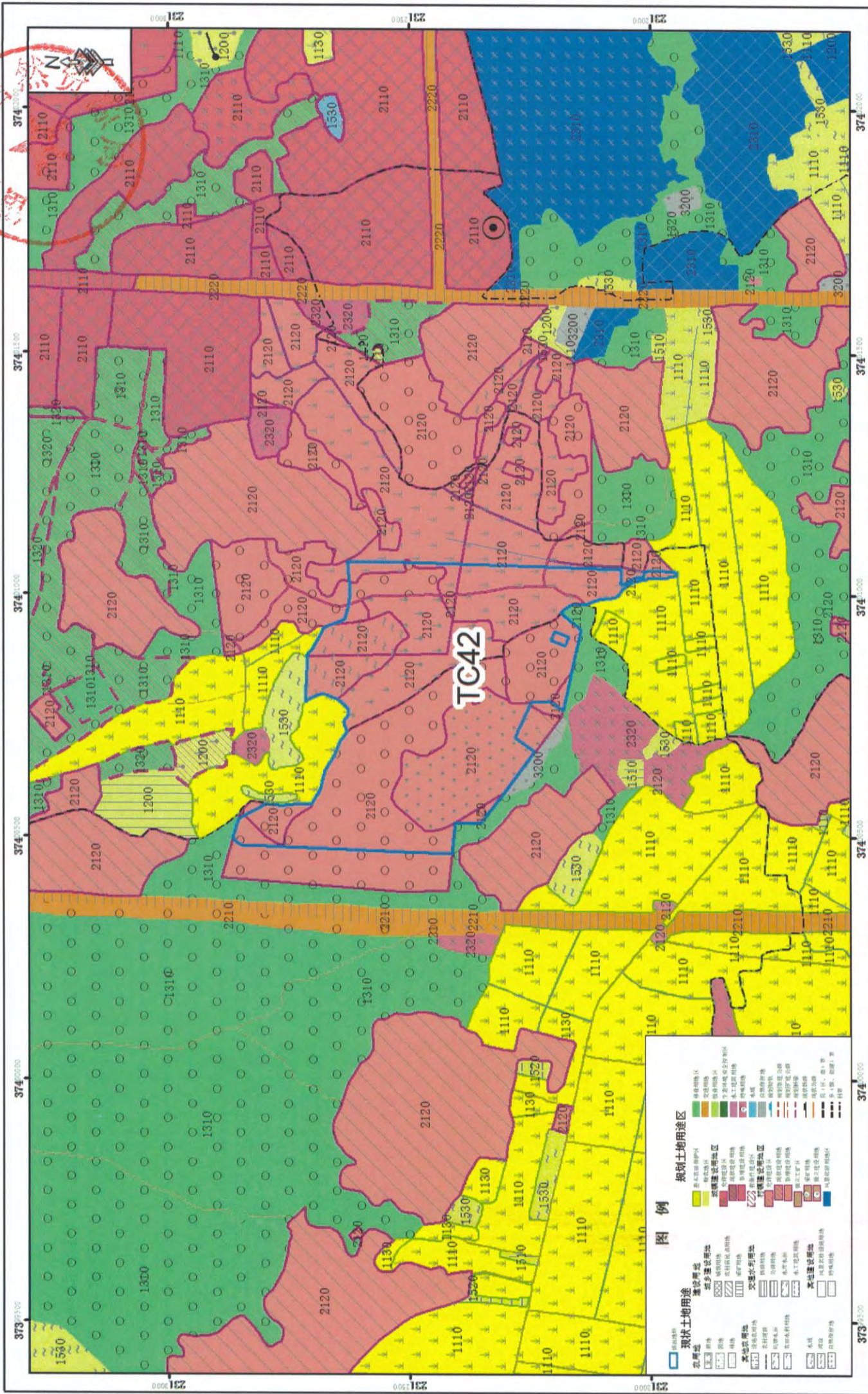
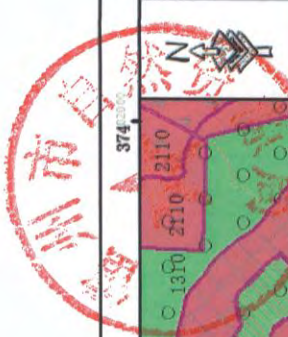
雷州市调出地块土地利用规划图（调整前）
(TC38-TC40)



图例

现状土地利用		规划土地利用区	
<ul style="list-style-type: none"> 农用地 旱地 水浇地 其他农用地 林地 其他林地 草地 其他草地 水域 其他水域 居民点及工矿用地 其他居民点及工矿用地 交通用地 其他交通用地 特殊用地 其他特殊用地 	<ul style="list-style-type: none"> 生态用地 生态涵养区 生态建设区 生态保护区 生态恢复区 生态利用区 生态发展区 生态建设区 生态保护区 生态恢复区 生态利用区 生态发展区 	<ul style="list-style-type: none"> 生态涵养区 生态建设区 生态保护区 生态恢复区 生态利用区 生态发展区 生态建设区 生态保护区 生态恢复区 生态利用区 生态发展区 	<ul style="list-style-type: none"> 生态涵养区 生态建设区 生态保护区 生态恢复区 生态利用区 生态发展区 生态建设区 生态保护区 生态恢复区 生态利用区 生态发展区

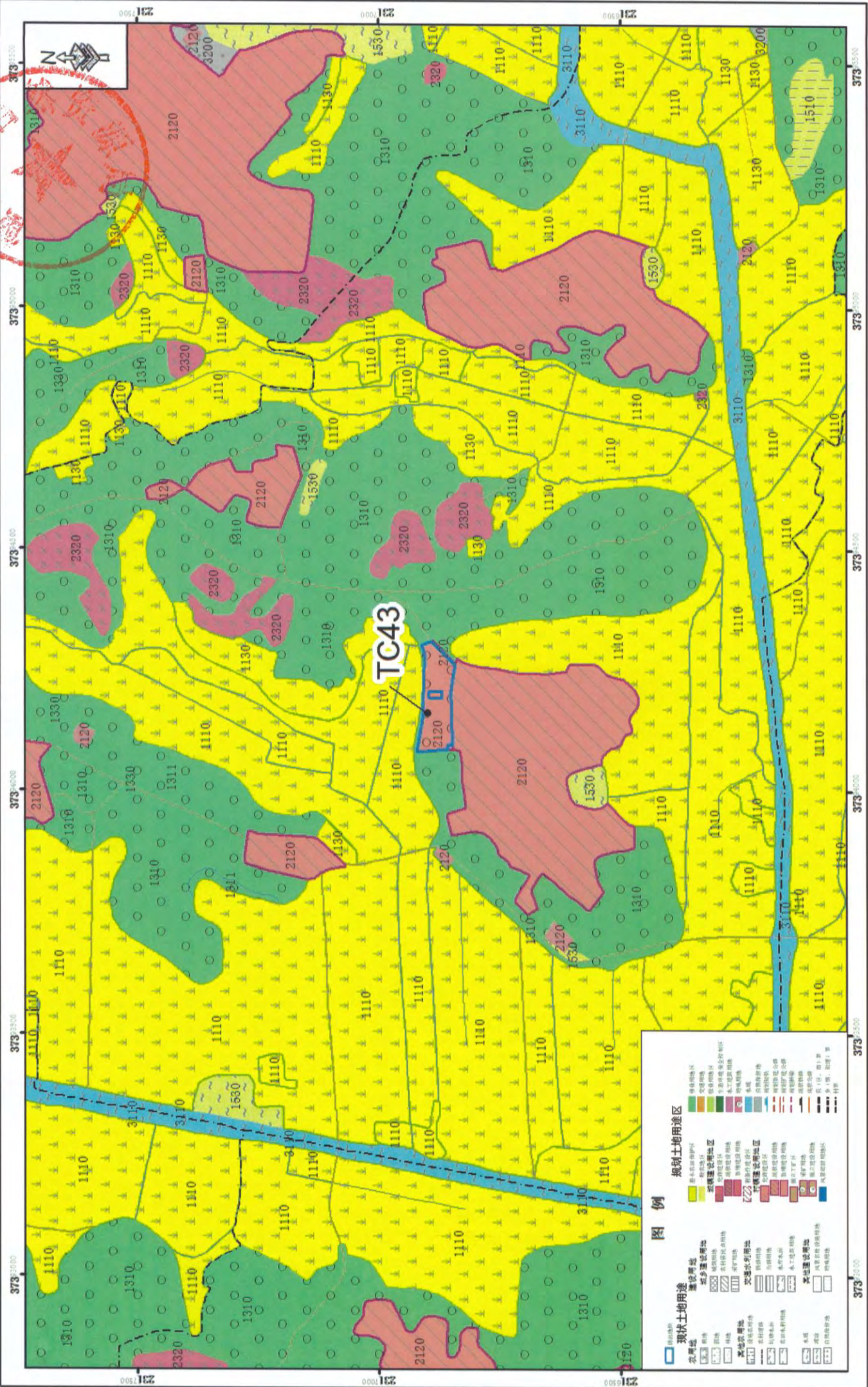
雷州市调出地块土地利用规划图 (调整前) (TC42)



图例

现状土地利用		规划土地利用	
农用地	耕地	耕地	耕地
林地	林地	林地	林地
草地	草地	草地	草地
水域	水域	水域	水域
建设用地	建设用地	建设用地	建设用地
未利用地	未利用地	未利用地	未利用地
其他	其他	其他	其他
交通用地	交通用地	交通用地	交通用地
水利设施	水利设施	水利设施	水利设施
其他设施	其他设施	其他设施	其他设施
其他	其他	其他	其他

雷州市调出地块土地利用规划图（调整前）
(TC43)



图例

现状土地利用		规划土地利用	
名称	图例	名称	图例
耕地	...	基本农田保护区	...
林地	...	生态公益林保护区	...
草地	...	自然保护区	...
水域	...	风景名胜区	...
建设用地	...	历史文化名城（街区、村镇）保护区	...
...

规划土地利用区

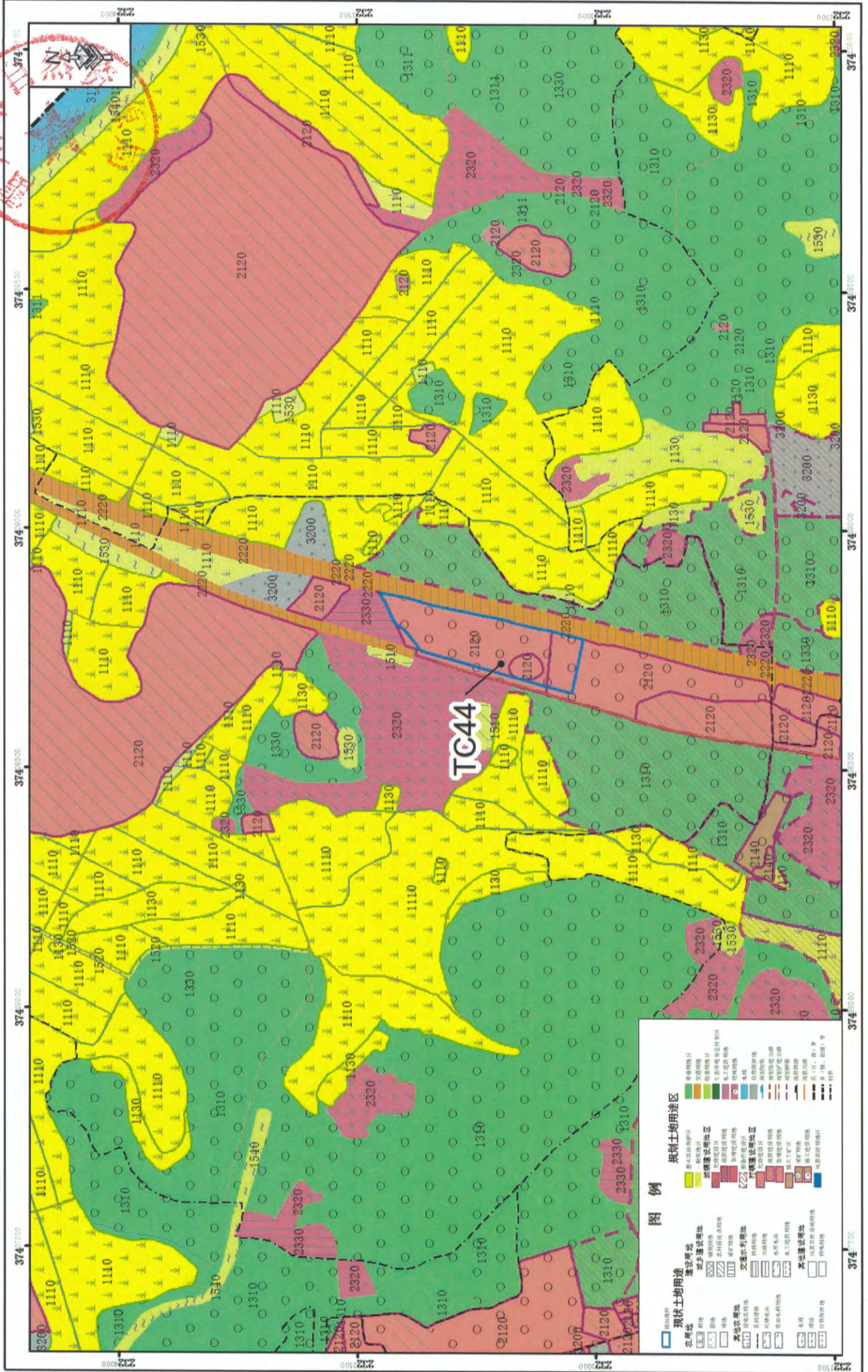
基本农田保护区	生态公益林保护区	自然保护区	风景名胜区
历史文化名城（街区、村镇）保护区

2000国家大地坐标
1985国家高程基准

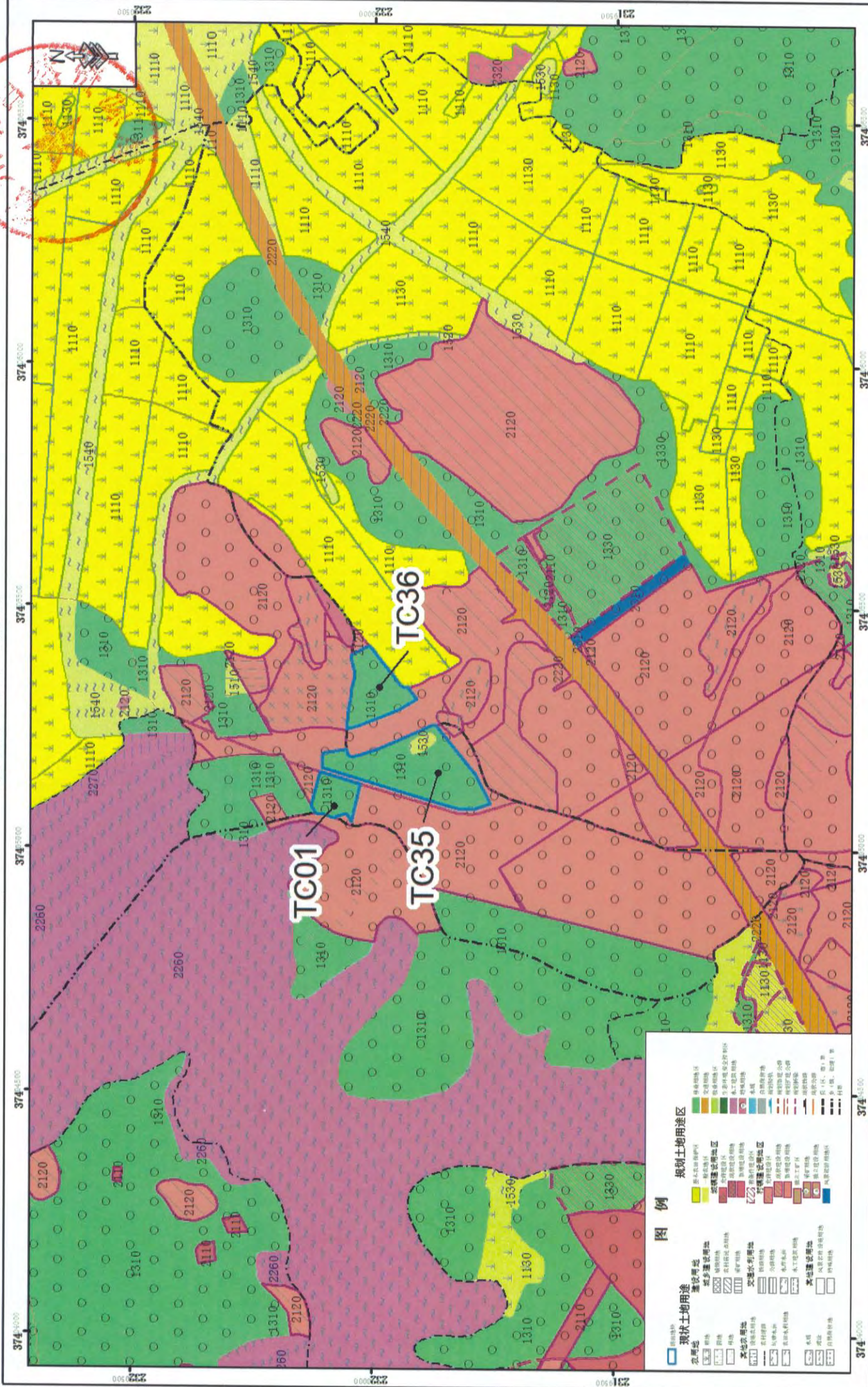
1:10000

雷州市自然资源局
广东地宇空间规划设计有限公司
二〇二〇年八月

雷州市调出地块土地利用规划图 (调整前) (TC44)



雷州市调出地块土地利用规划图 (调整后) (TC01、TC35-TC36)



图例

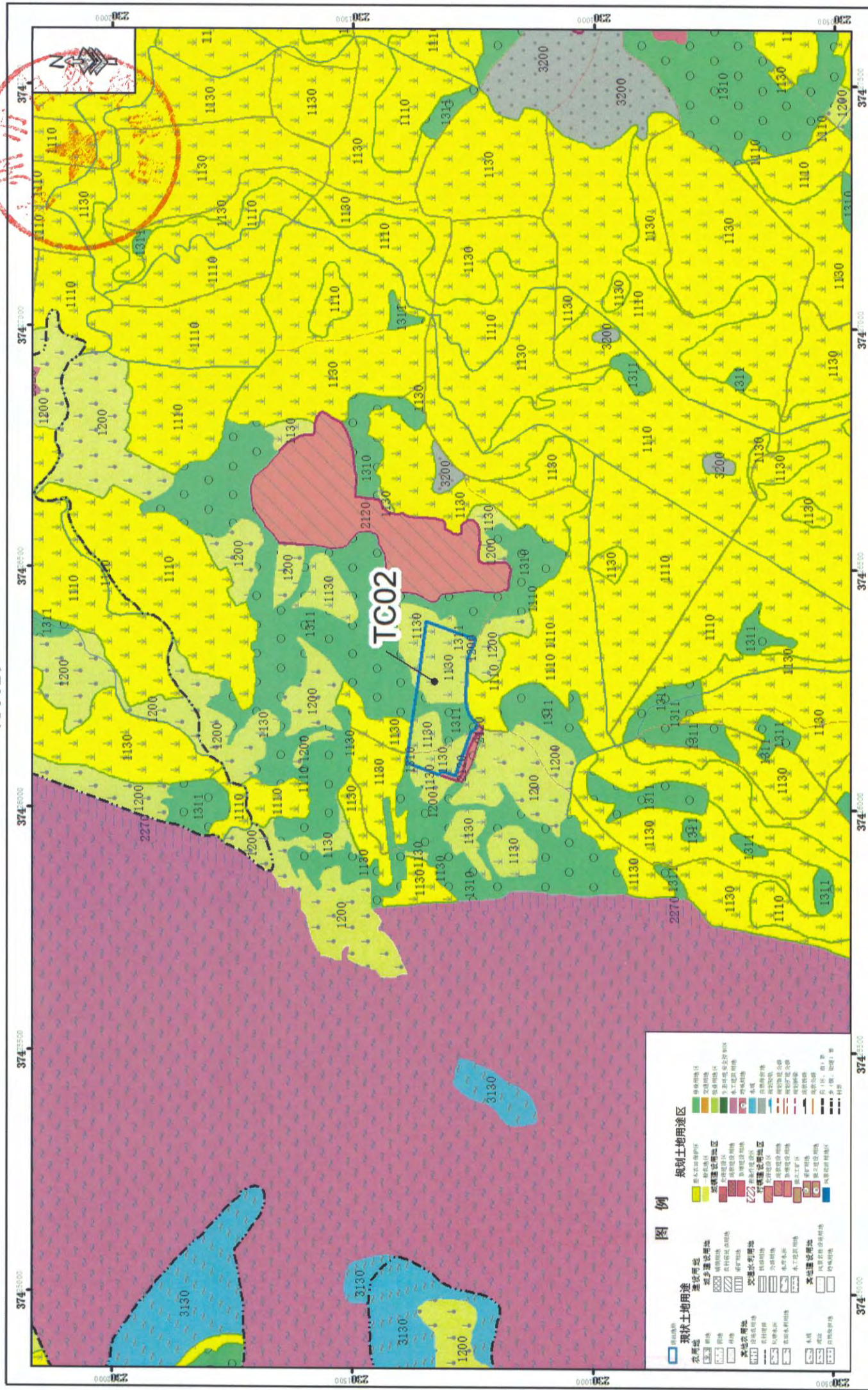
现状土地利用		规划土地利用区	
林地	林地	基本农田保护区	基本农田保护区
耕地	耕地	生态公益林保护区	生态公益林保护区
园地	园地	水源保护区	水源保护区
草地	草地	自然保护区	自然保护区
其他农用地	其他农用地	风景名胜保护区	风景名胜保护区
建设用地	建设用地	历史文化名城保护区	历史文化名城保护区
住宅用地	住宅用地	文物保护单位	文物保护单位
工业用地	工业用地	地质灾害易发区	地质灾害易发区
商业用地	商业用地	地震烈度区	地震烈度区
仓储用地	仓储用地	其他	其他
市政设施用地	市政设施用地		
公用设施用地	公用设施用地		
其他建设用地	其他建设用地		
水域	水域		
滩涂	滩涂		
其他未利用地	其他未利用地		

雷州市自然资源局
广东地宇空间规划设计有限公司
二〇二〇年八月

1:10000

2000 国家大地坐标
1985 国家高程基准

雷州市调出地块土地利用规划图 (调整后) (TC02)



图例

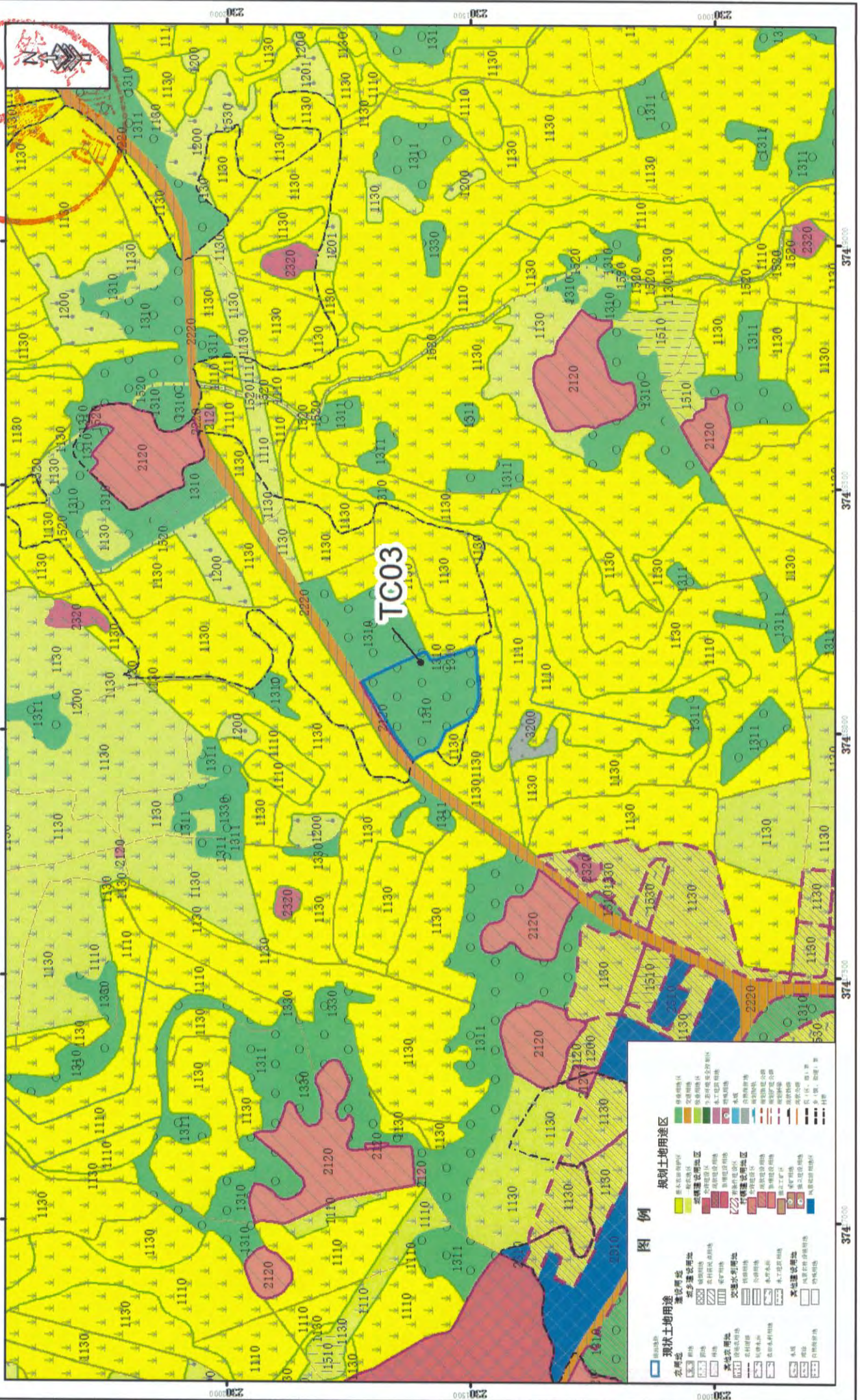
现状土地利用		规划土地用途区	
图例	说明	图例	说明
	耕地		耕地
	林地		林地
	水域		水域
	城镇用地		城镇用地
	建设用地		建设用地
	其他用地		其他用地

2000国家大地坐标
1985国家高程基准

1:10000

雷州市自然资源局
广东地字空间规划设计有限公司
二〇二〇年八月

雷州市调出地块土地利用规划图 (调整后) (TC03)



图例

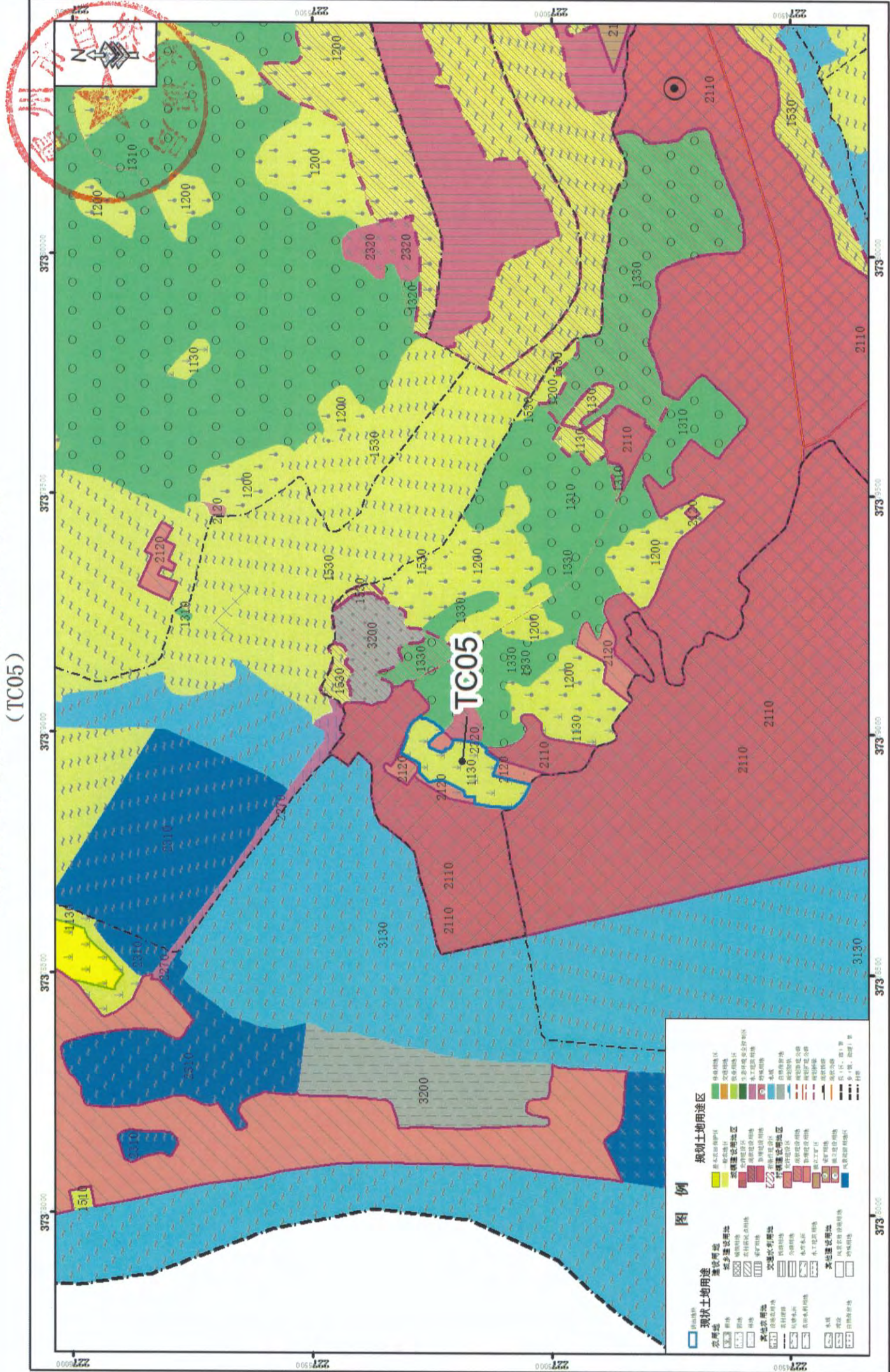
现状土地利用		规划土地利用区	
水域	基本农田保护区	水域	基本农田保护区
旱地	基本农田保护区	旱地	基本农田保护区
水浇地	基本农田保护区	水浇地	基本农田保护区
林地	基本农田保护区	林地	基本农田保护区
草地	基本农田保护区	草地	基本农田保护区
其他农用地	基本农田保护区	其他农用地	基本农田保护区
建设用地	基本农田保护区	建设用地	基本农田保护区
交通用地	基本农田保护区	交通用地	基本农田保护区
其他用地	基本农田保护区	其他用地	基本农田保护区
未利用地	基本农田保护区	未利用地	基本农田保护区
其他	基本农田保护区	其他	基本农田保护区

2000国家大地坐标
1985国家高程基准

1:10000

雷州市自然资源局
广东地学空间规划设计有限公司
二〇二〇年八月

雷州市调出地块土地利用规划图 (调整后) (TC05)



图例

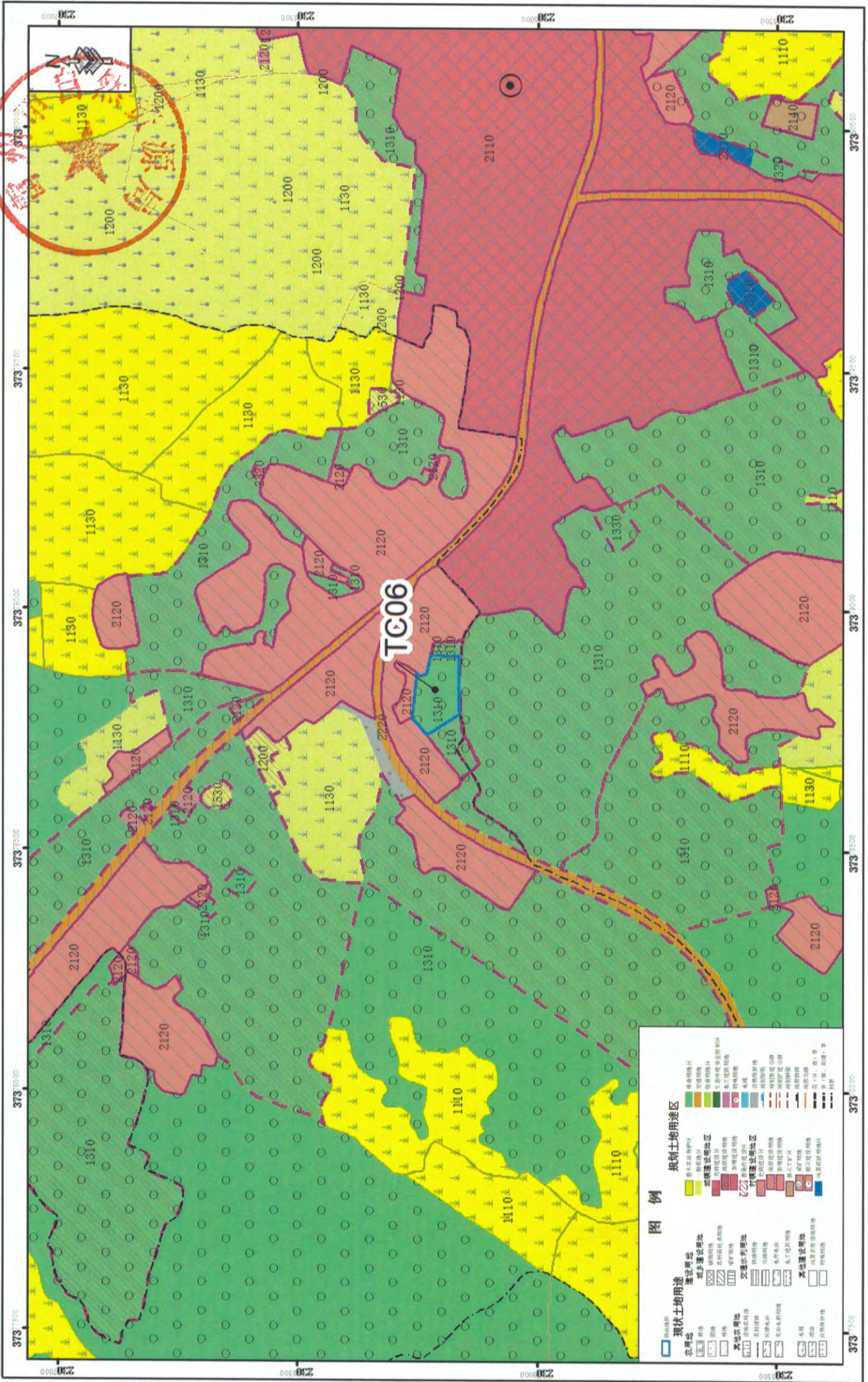
现状土地利用		规划土地利用区	
农用地	耕地	耕地	耕地
林地	林地	林地	林地
草地	草地	草地	草地
水域	水域	水域	水域
建设用地	建设用地	建设用地	建设用地
未利用地	未利用地	未利用地	未利用地
其他	其他	其他	其他
基本农田保护区	基本农田保护区	基本农田保护区	基本农田保护区
生态公益林保护区	生态公益林保护区	生态公益林保护区	生态公益林保护区
自然保护区	自然保护区	自然保护区	自然保护区
风景名胜区	风景名胜区	风景名胜区	风景名胜区
历史文化名城(街区、村镇)保护区	历史文化名城(街区、村镇)保护区	历史文化名城(街区、村镇)保护区	历史文化名城(街区、村镇)保护区
文物保护单位	文物保护单位	文物保护单位	文物保护单位
地质灾害防治区	地质灾害防治区	地质灾害防治区	地质灾害防治区
地震烈度区	地震烈度区	地震烈度区	地震烈度区
人防工程	人防工程	人防工程	人防工程
高压输电线路	高压输电线路	高压输电线路	高压输电线路
铁路	铁路	铁路	铁路
公路	公路	公路	公路
城市道路	城市道路	城市道路	城市道路
村庄道路	村庄道路	村庄道路	村庄道路
河道	河道	河道	河道
沟渠	沟渠	沟渠	沟渠
围墙	围墙	围墙	围墙
其他	其他	其他	其他

2000国家大地坐标
1985国家高程基准

1:10000

雷州市自然资源局
广东地宇空间规划设计有限公司
二〇二〇年八月

雷州市调出地块土地利用规划图 (调整后) (TC06)

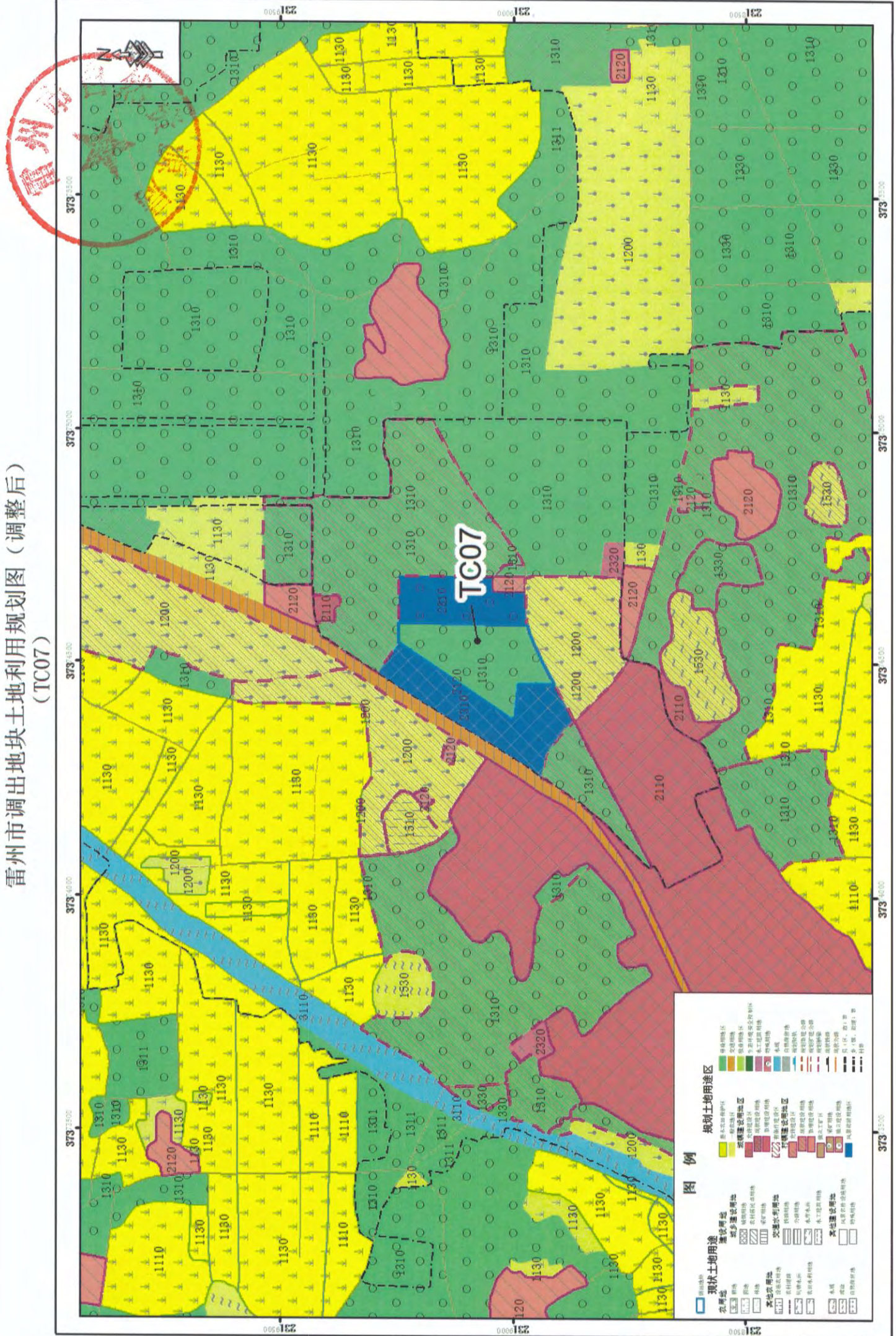


2000 国家大地坐标
1985 国家高程基准

1:10000

雷州市自然资源局
广东地学空间规划设计有限公司
二〇二〇年八月

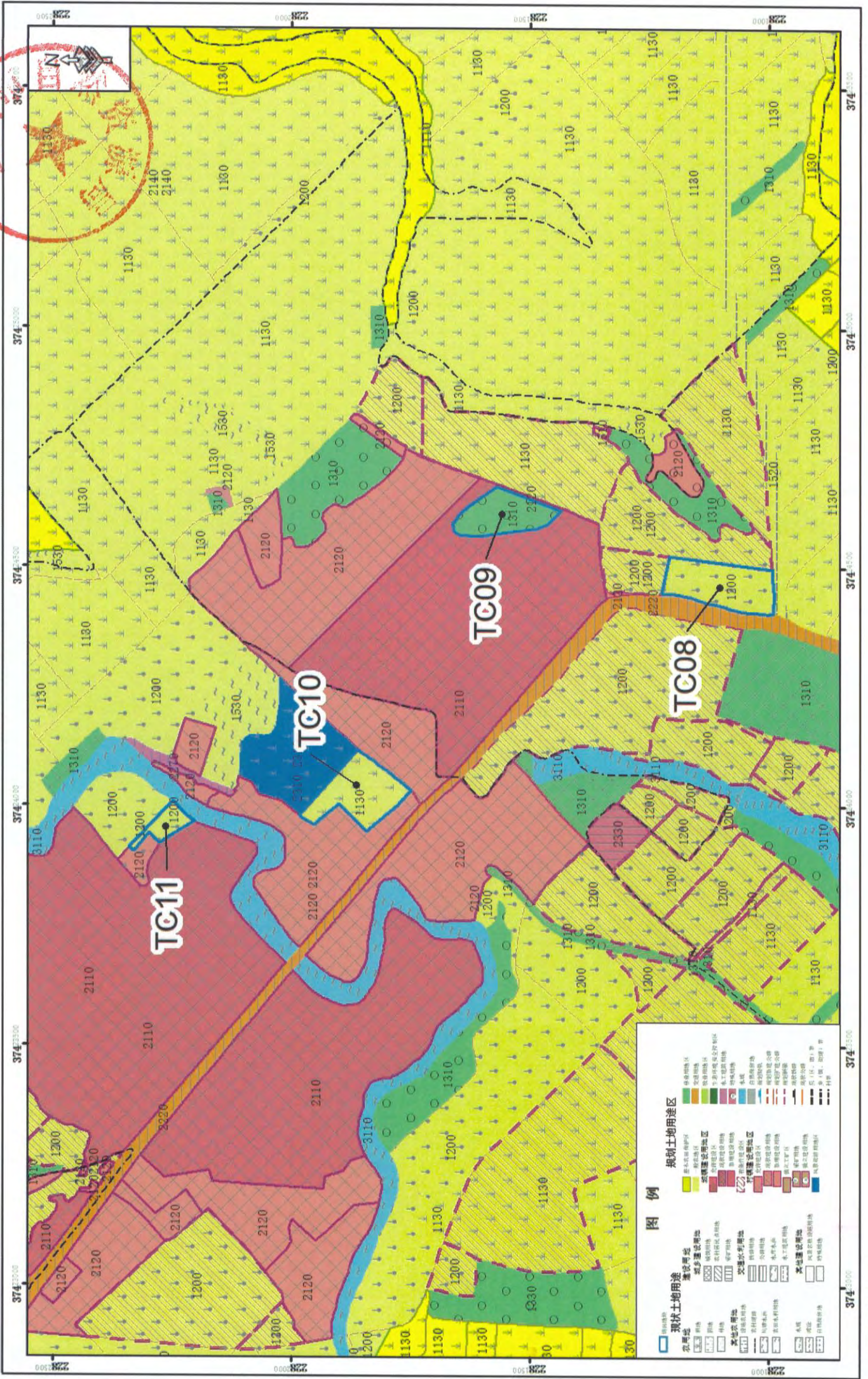
雷州市调出地块土地利用规划图 (调整后) (TC07)



图例

现状土地利用		规划土地利用	
农用地	耕地	耕地	耕地
林地	林地	林地	林地
草地	草地	草地	草地
水域	水域	水域	水域
建设用地	建设用地	建设用地	建设用地
未利用地	未利用地	未利用地	未利用地
其他	其他	其他	其他

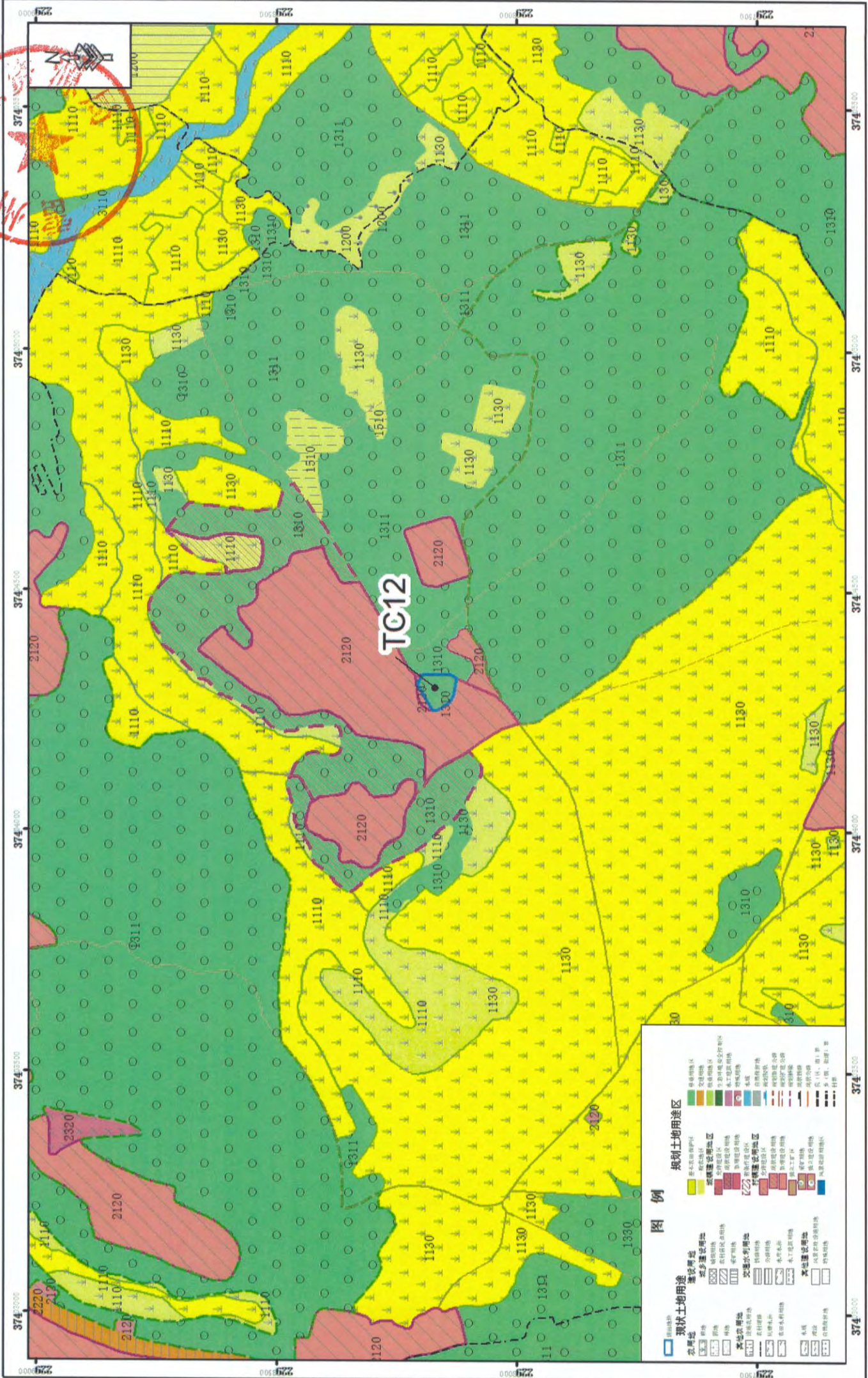
雷州市调出地块土地利用规划图 (调整后) (TC08-TC11)



图例

现状土地利用		规划土地利用区	
水域	基本农田保护区	基本农田保护区	基本农田保护区
耕地	林地	林地	林地
园地	草地	草地	草地
建设用地	未利用地	未利用地	未利用地
交通水利用地	其他	其他	其他
其他	其他	其他	其他

雷州市调出地块土地利用规划图 (调整后) (TC12)

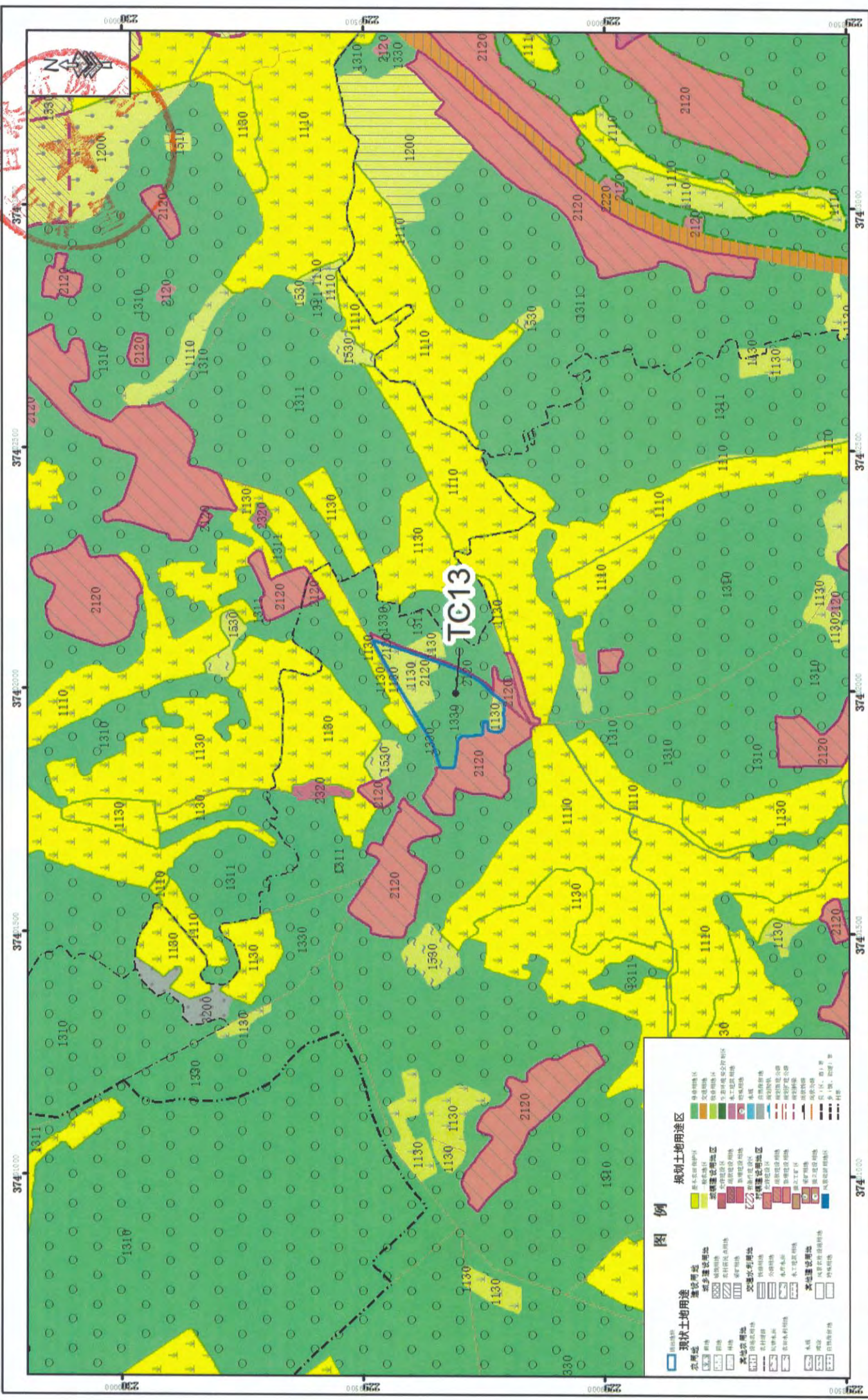


2000国家大地坐标
1985国家高程基准

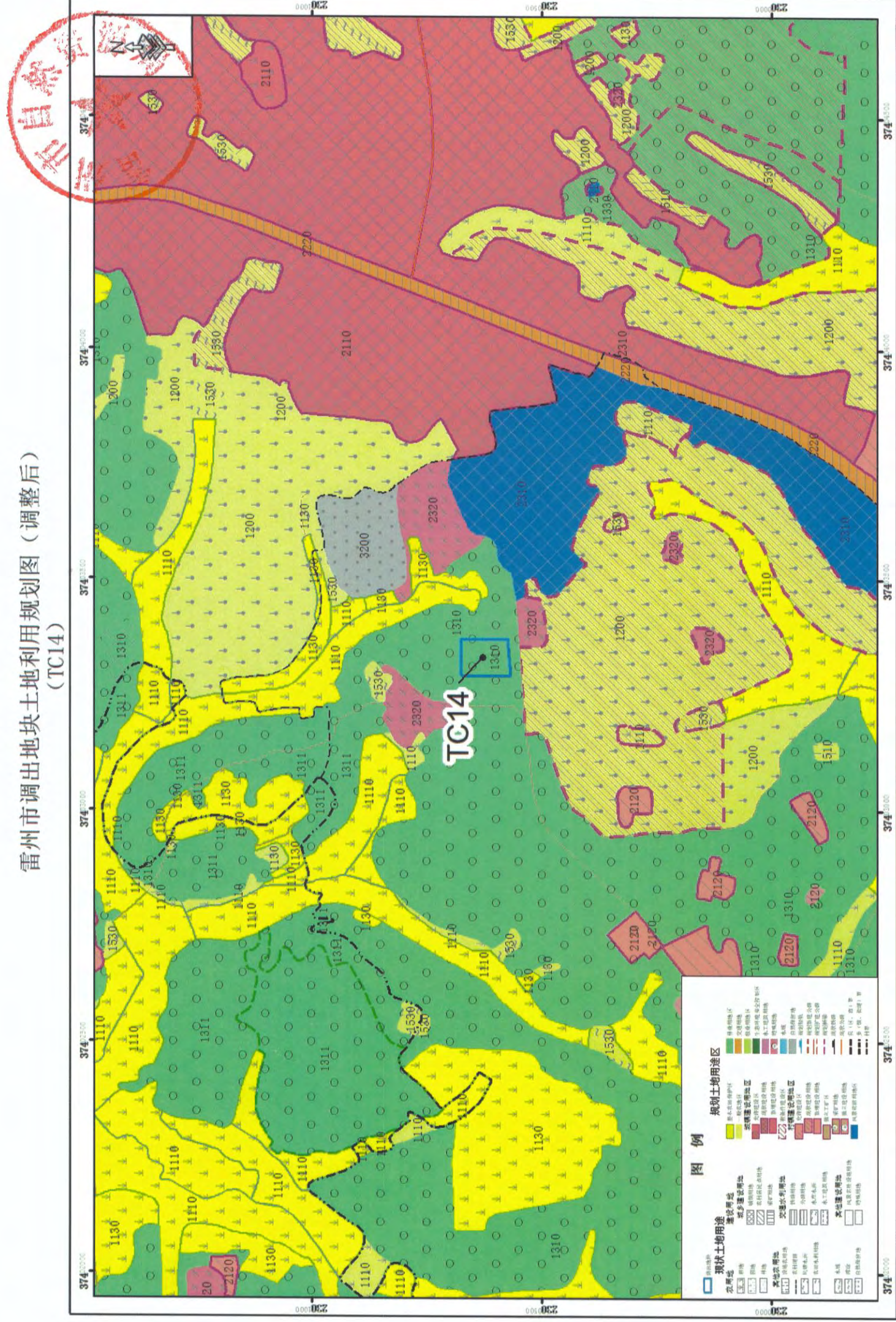
1:10000

雷州市自然资源局
广东地字空间规划设计有限公司
二〇二〇年八月

雷州市调出地块土地利用规划图 (调整后) (TC13)



雷州市调出地块土地利用规划图 (调整后) (TC14)

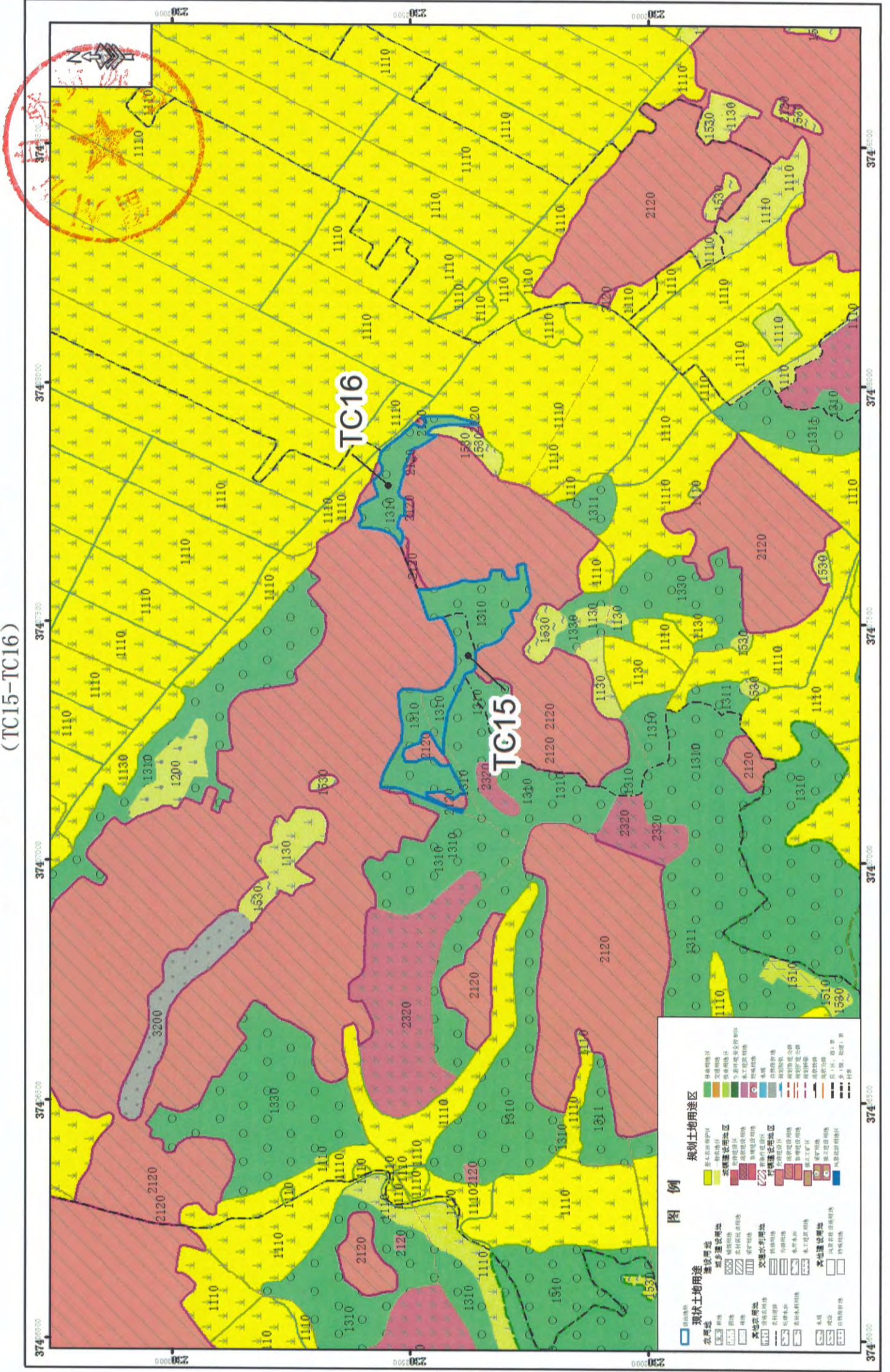


图例

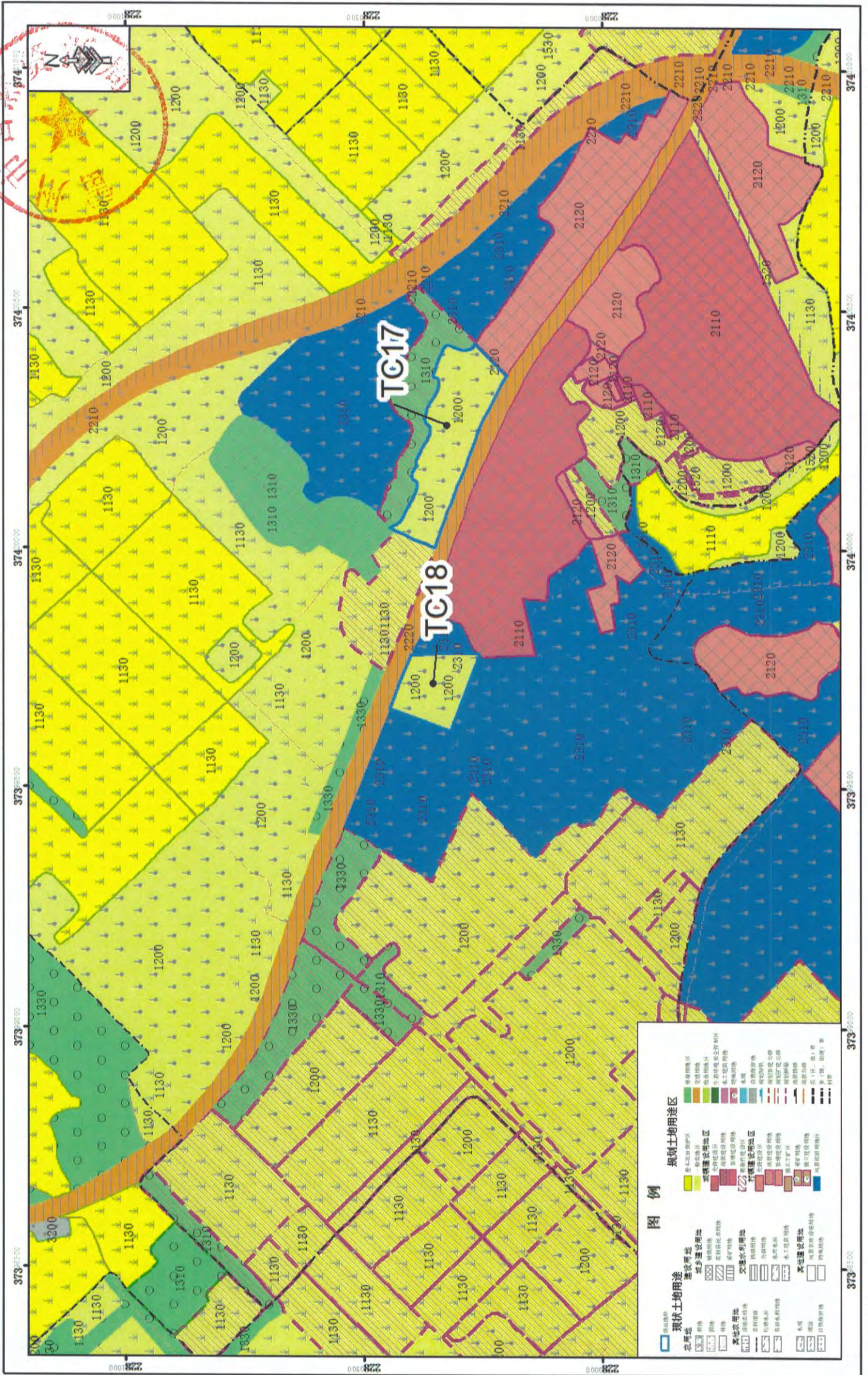
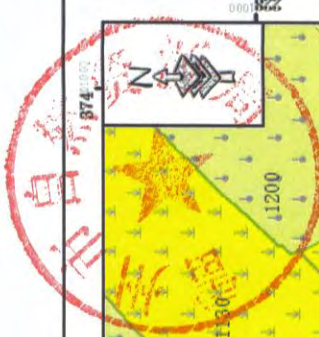
现状土地利用	规划土地利用区
住宅用地	基本农田保护区
商业用地	生态建设区
工业用地	生态建设区
仓储用地	生态建设区
公共绿地	生态建设区
其他建设用地	生态建设区
林地	生态建设区
牧草地	生态建设区
其他草地	生态建设区
水域及水利设施用地	生态建设区
空闲地	生态建设区
未利用土地	生态建设区
其他土地	生态建设区
未定图则用地	生态建设区
图例说明	生态建设区

2000国家大地坐标
1985国家高程基准

雷州市调出地块土地利用规划图 (调整后) (TC15-TC16)



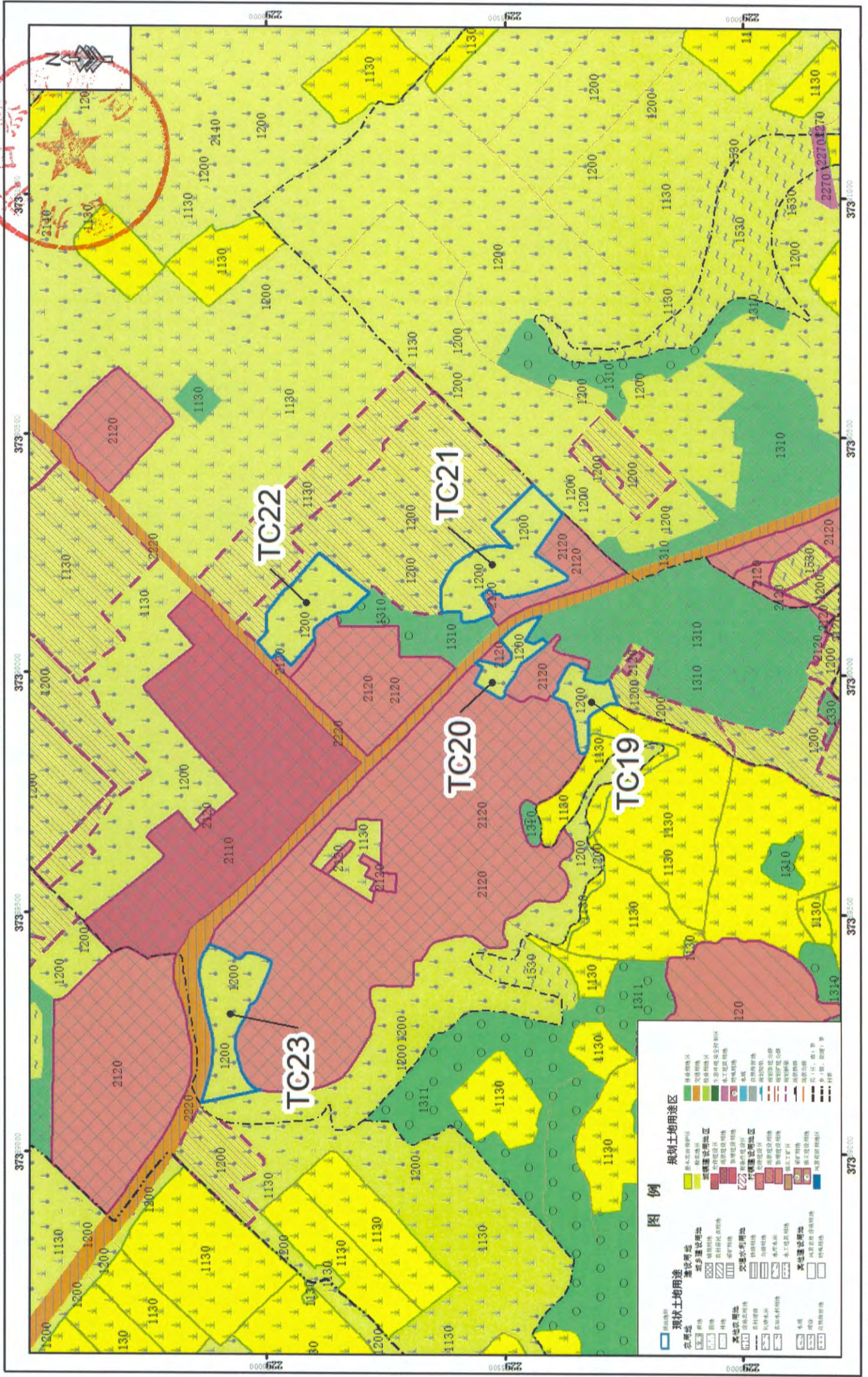
雷州市调出地块土地利用规划图 (调整后) (TC17-TC18)



图例

现状土地利用		规划土地利用	
农用地	旱地	旱地	旱地
林地	林地	林地	林地
草地	草地	草地	草地
水域	水域	水域	水域
建设用地	住宅用地	住宅用地	住宅用地
	商业用地	商业用地	商业用地
	工业用地	工业用地	工业用地
	仓储用地	仓储用地	仓储用地
	交通用地	交通用地	交通用地
	市政设施用地	市政设施用地	市政设施用地
	其他用地	其他用地	其他用地
	未利用地	未利用地	未利用地
	其他	其他	其他

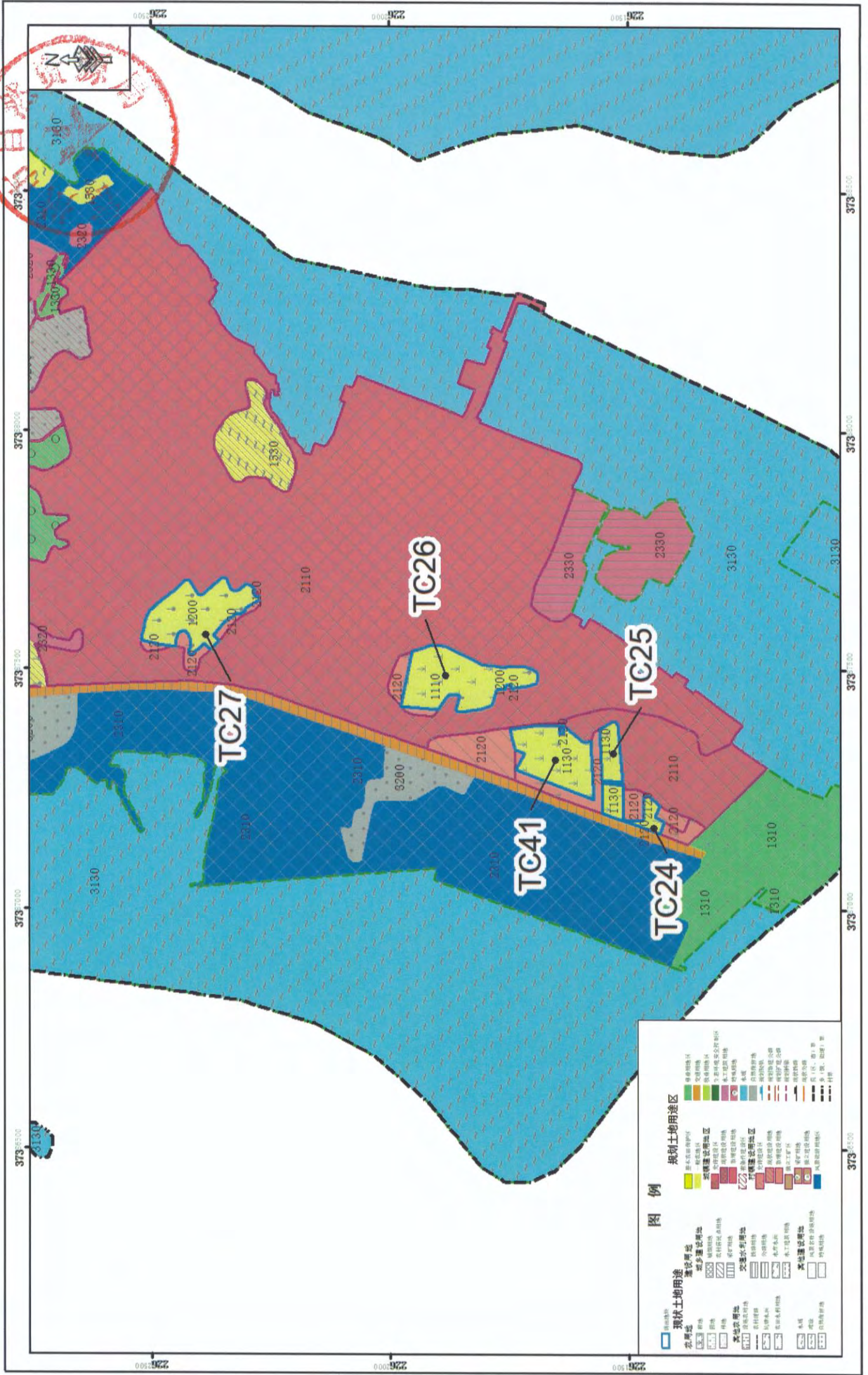
雷州市调出地块土地利用规划图 (调整后) (TC19-TC23)



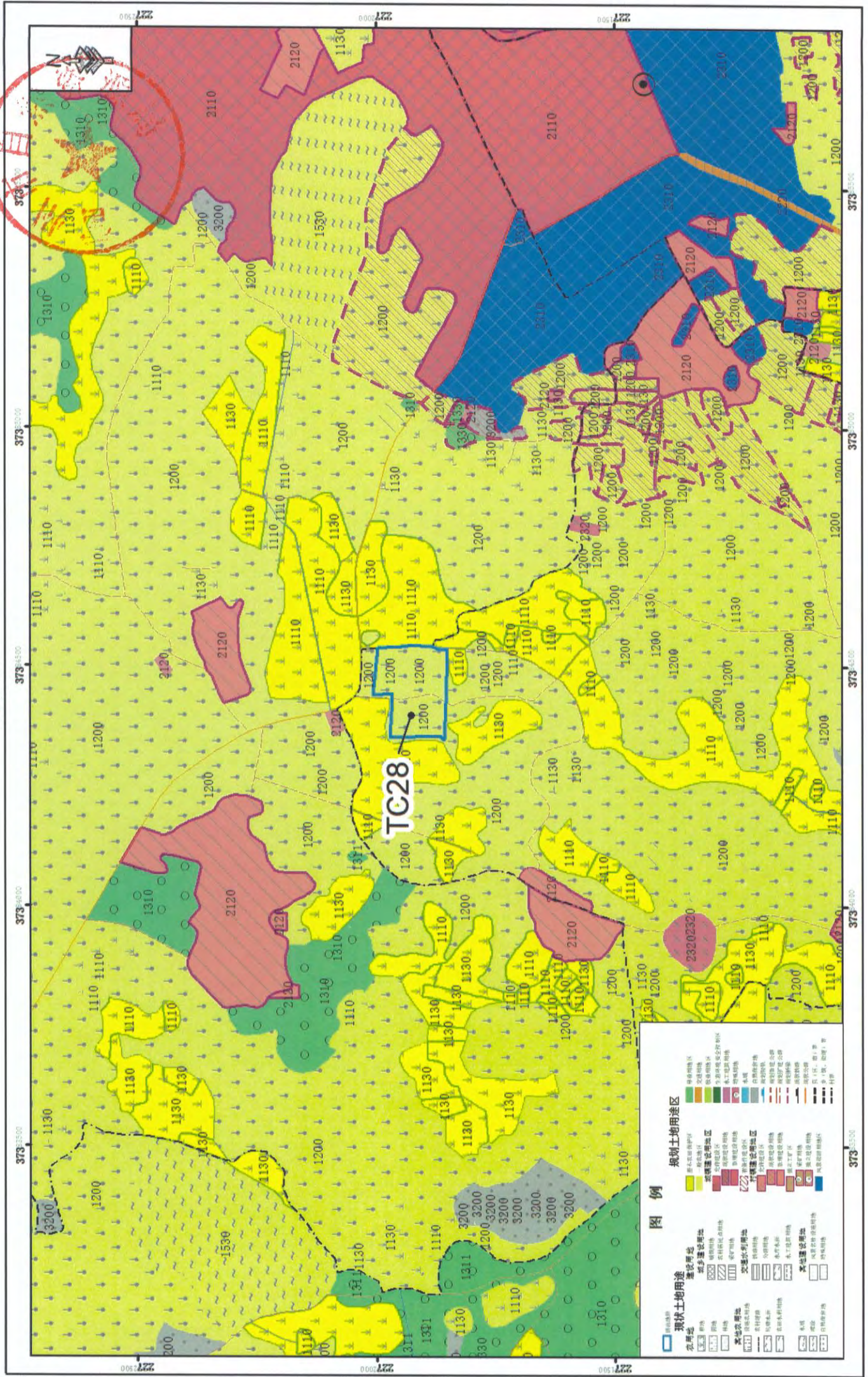
图例

现状土地利用		规划土地利用区	
农用地	旱地	基本农田保护区	基本农田保护区
耕地	水浇地	园地	园地
林地	其他林地	牧草地	牧草地
其他草地	其他草地	商服用地	商服用地
住宅用地	住宅用地	工业用地	工业用地
公共管理与公共服务用地	公共管理与公共服务用地	仓储用地	仓储用地
商业服务业设施用地	商业服务业设施用地	物流用地	物流用地
工业用地	工业用地	交通用地	交通用地
仓储用地	仓储用地	公用设施用地	公用设施用地
交通用地	交通用地	市政设施用地	市政设施用地
公用设施用地	公用设施用地	其他用地	其他用地
市政设施用地	市政设施用地	水域及水利设施用地	水域及水利设施用地
其他用地	其他用地	其他用地	其他用地
水域及水利设施用地	水域及水利设施用地	其他用地	其他用地
其他用地	其他用地	其他用地	其他用地

雷州市调出地块土地利用规划图 (调整后) (TC24-TC27、TC41)



雷州市调出地块土地利用规划图 (调整后) (TC28)

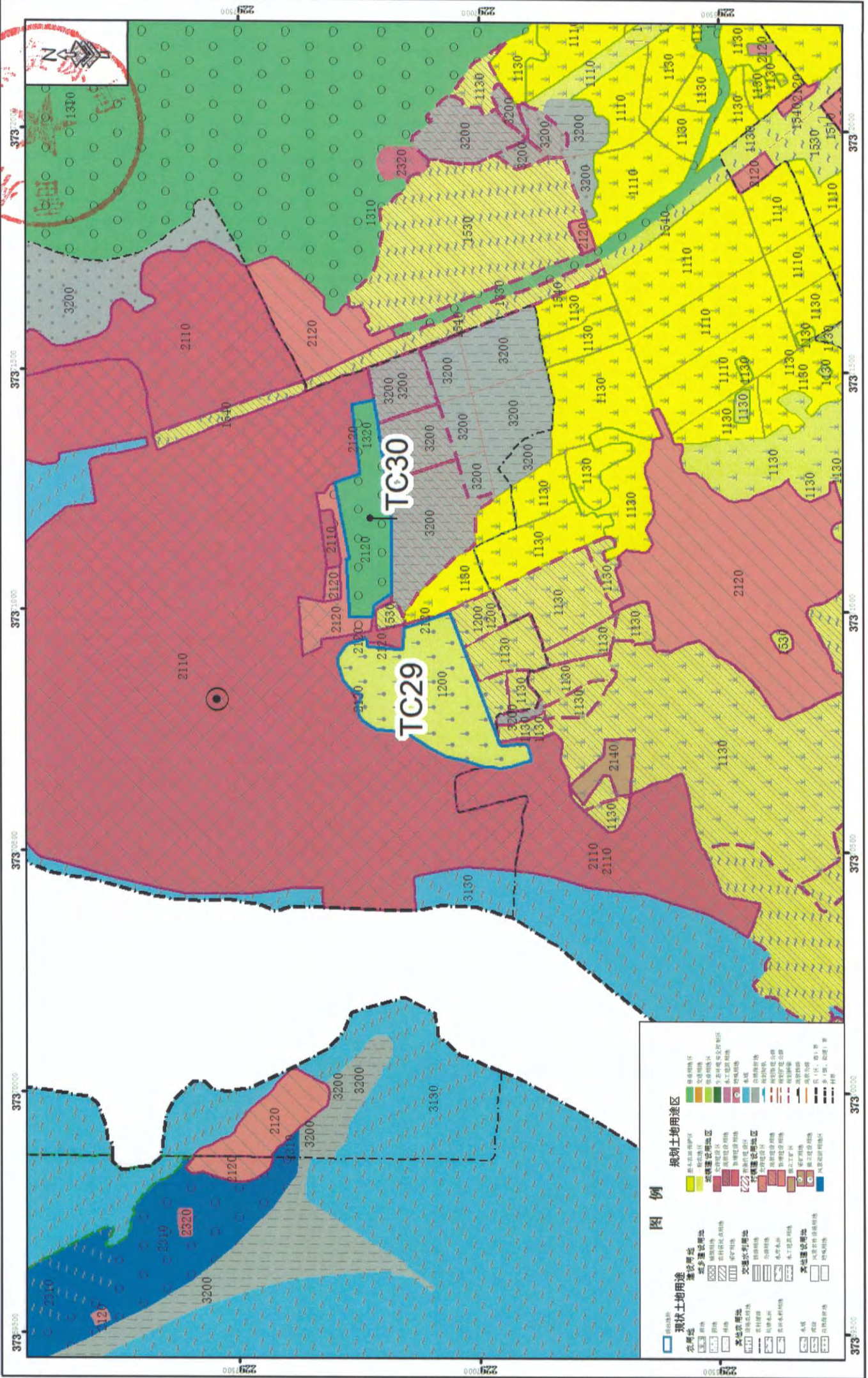
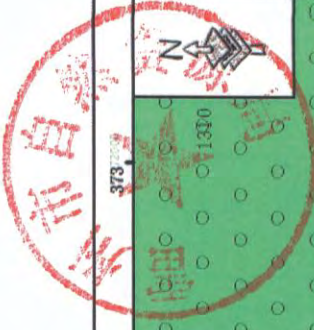


2000 国家大地坐标
1985 国家高程基准

1:10000

雷州市自然资源局
广东地学空间规划设计有限公司
二〇二〇年八月

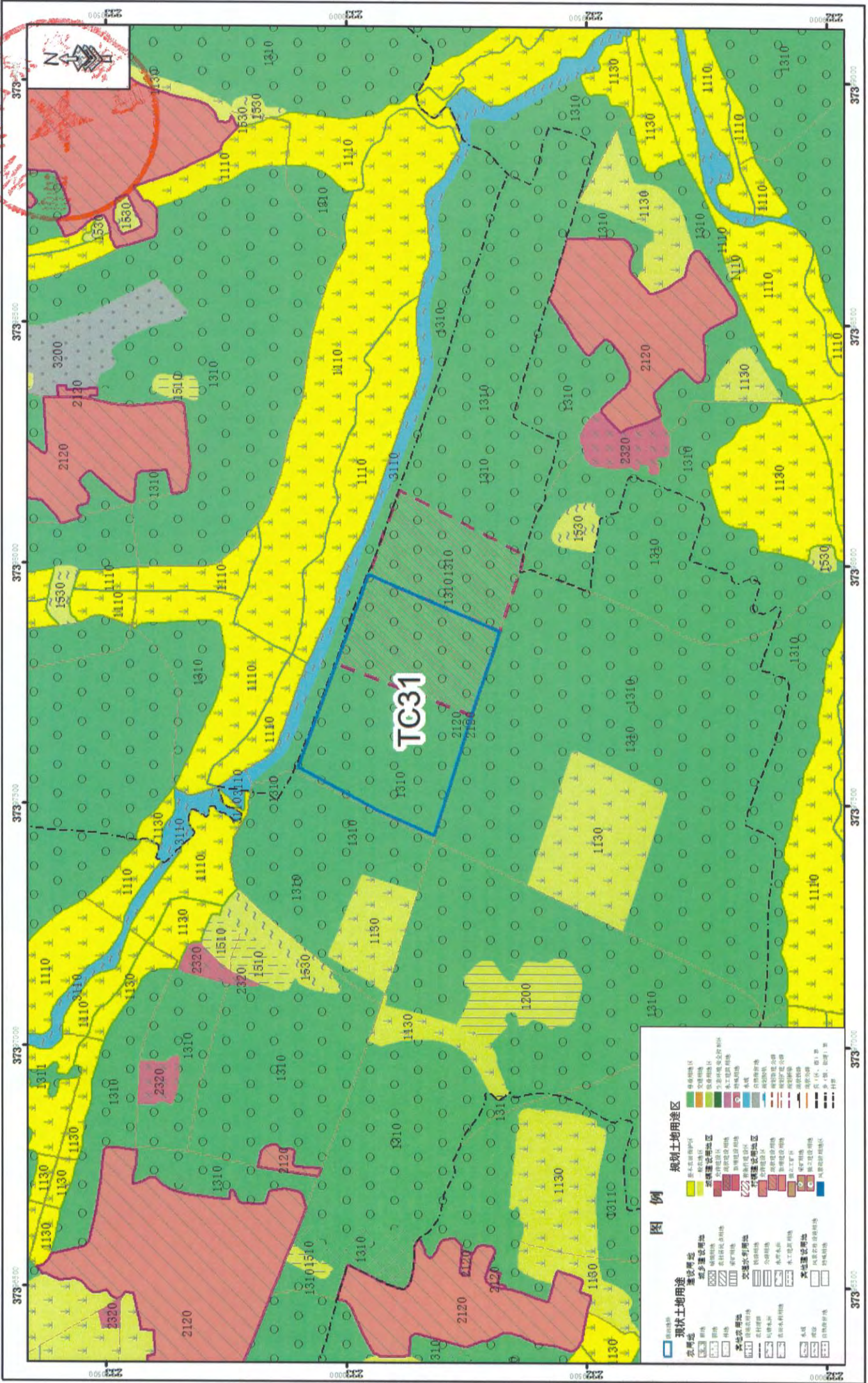
雷州市调出地块土地利用规划图 (调整后) (TC29-TC30)



图例

现状土地利用		规划土地利用区	
农用地	耕地	基本农田保护区	耕地保护区
林地	草地	生态建设保护区	生态建设保护区
水域	滩涂	生态建设缓冲区	生态建设缓冲区
建设用地	住宅用地	生态建设核心区	生态建设核心区
工业用地	商业用地	生态建设控制区	生态建设控制区
仓储用地	公共绿地	生态建设限制区	生态建设限制区
市政设施用地	防护绿地	生态建设禁止区	生态建设禁止区
交通用地	防护绿地	生态建设禁止区	生态建设禁止区
其他用地	防护绿地	生态建设禁止区	生态建设禁止区
其他用地	防护绿地	生态建设禁止区	生态建设禁止区

雷州市调出地块土地利用规划图 (调整后) (TC31)

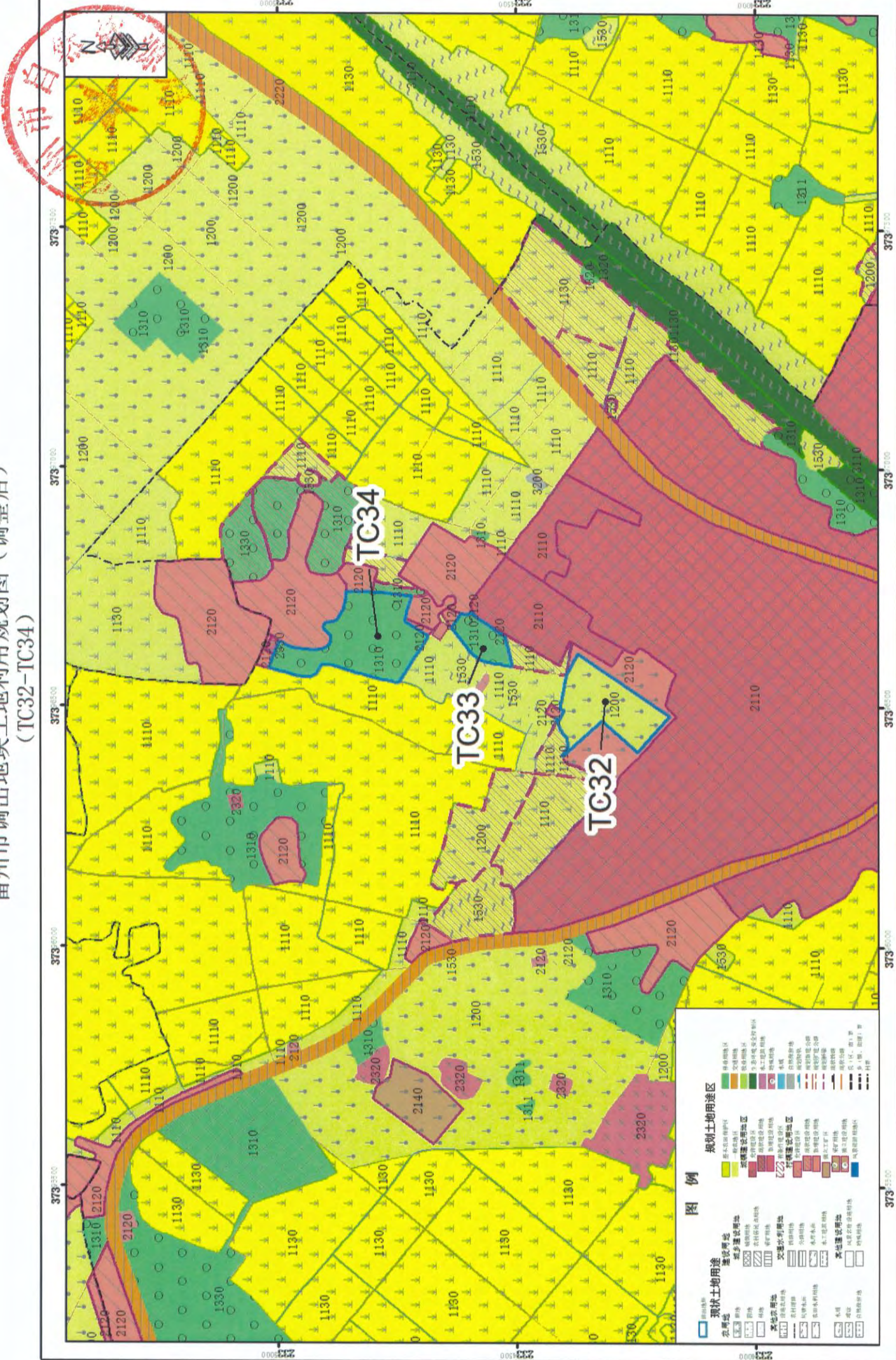


2000国家大地坐标
1985国家高程基准

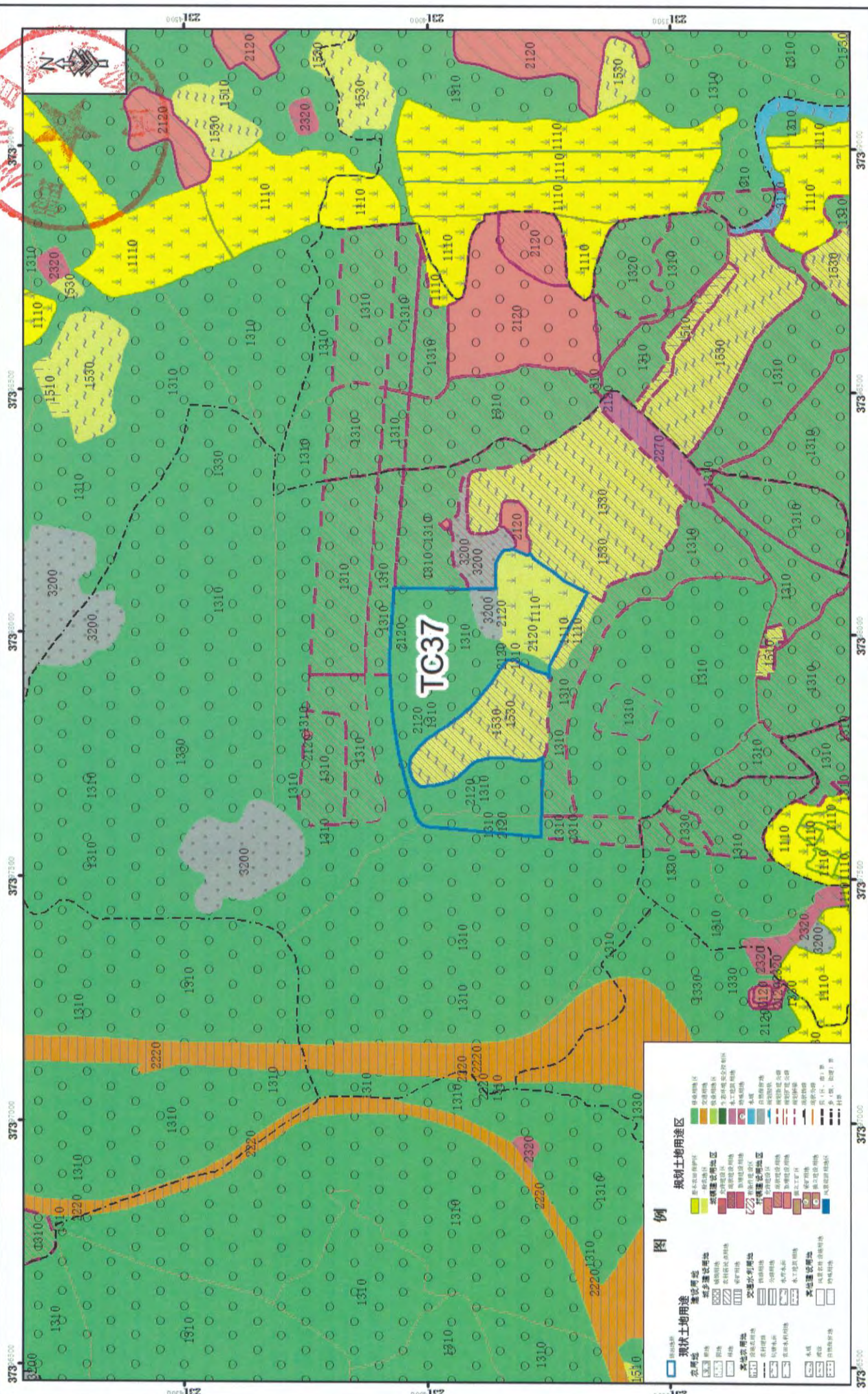
1:10000

雷州市自然资源局
雷州市空间规划设计有限公司
二〇二〇年八月

雷州市调出地块土地利用规划图（调整后）
(TC32-TC34)



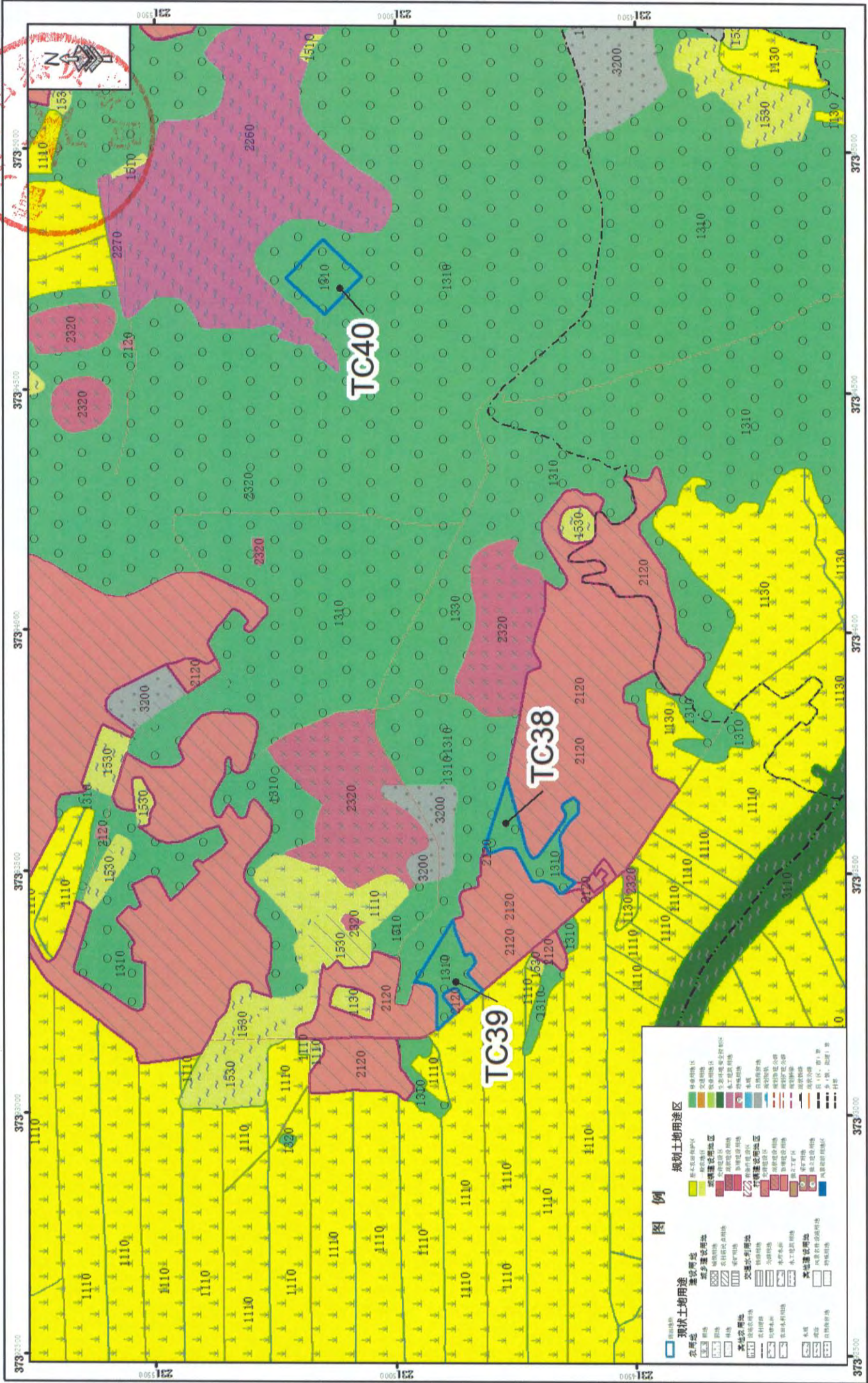
雷州市调出地块土地利用规划图（调整后） (TC37)



图例

现状土地利用		规划土地利用	
农用地	耕地	耕地	耕地
林地	园地	林地	园地
牧草地	其他草地	牧草地	其他草地
水域及水利设施用地	河流	河流	河流
住宅用地	村庄建设用地	住宅用地	村庄建设用地
工业用地	工业用地	工业用地	工业用地
商业用地	商业用地	商业用地	商业用地
公共管理与公共服务用地	公共管理与公共服务用地	公共管理与公共服务用地	公共管理与公共服务用地
交通用地	交通用地	交通用地	交通用地
水域及水利设施用地	水域及水利设施用地	水域及水利设施用地	水域及水利设施用地
其他用地	其他用地	其他用地	其他用地

雷州市调出地块土地利用规划图 (调整后) (TC38-TC40)



图例

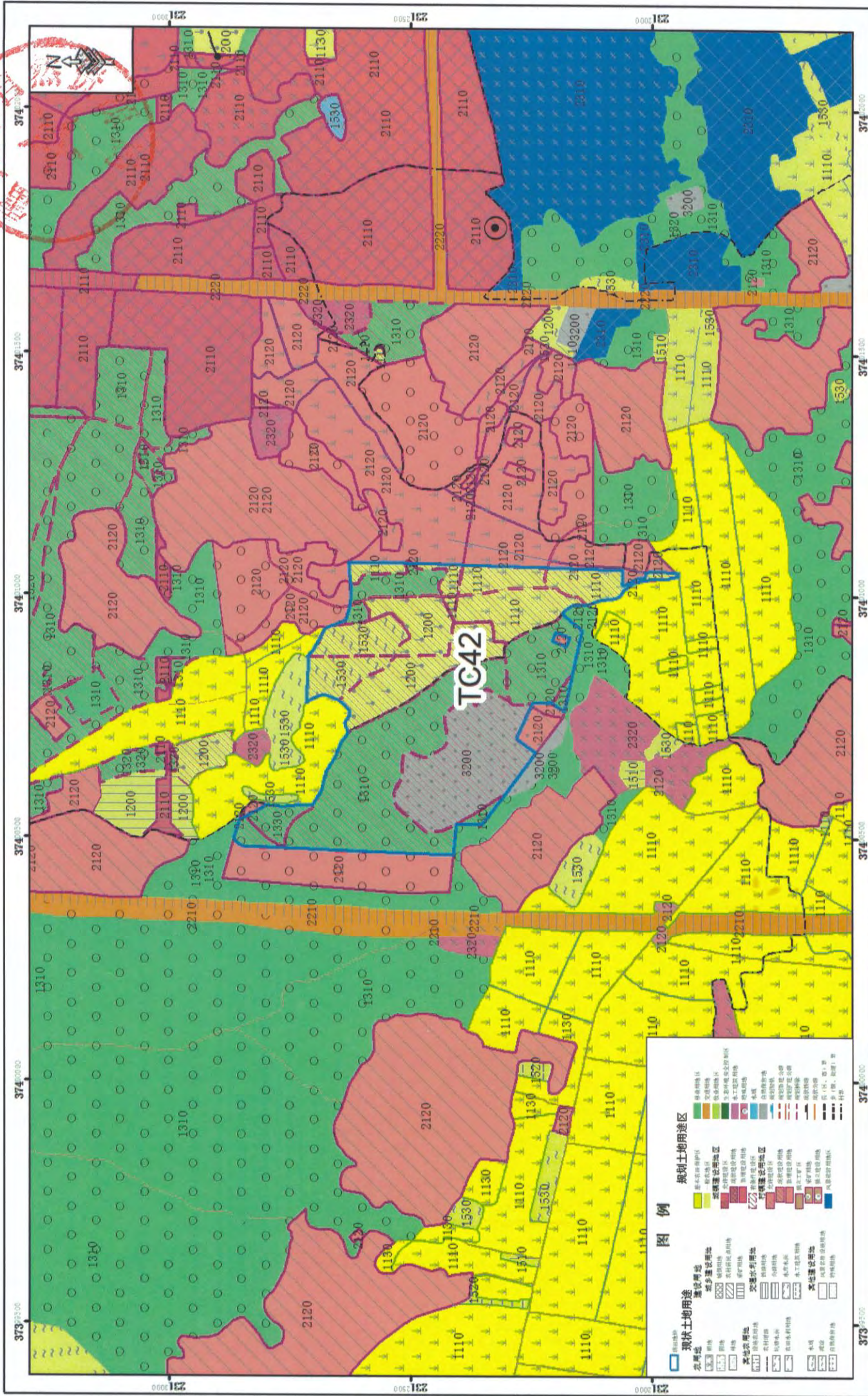
现状土地利用	规划土地用途区
农用地	基本农田保护区
林地	一般农地区
草地	农用地整理区
其他农用地	其他农地区
水域	水域
其他建设用地	其他建设用地
交通用地	交通用地
市政设施用地	市政设施用地
公共绿地	公共绿地
特殊用地	特殊用地
未利用地	未利用地
其他未利用地	其他未利用地
其他	其他

雷州市自然资源局
广东地宇空间规划设计有限公司
二〇二〇年八月

1:10000

2000国家大地坐标
1985国家高程基准

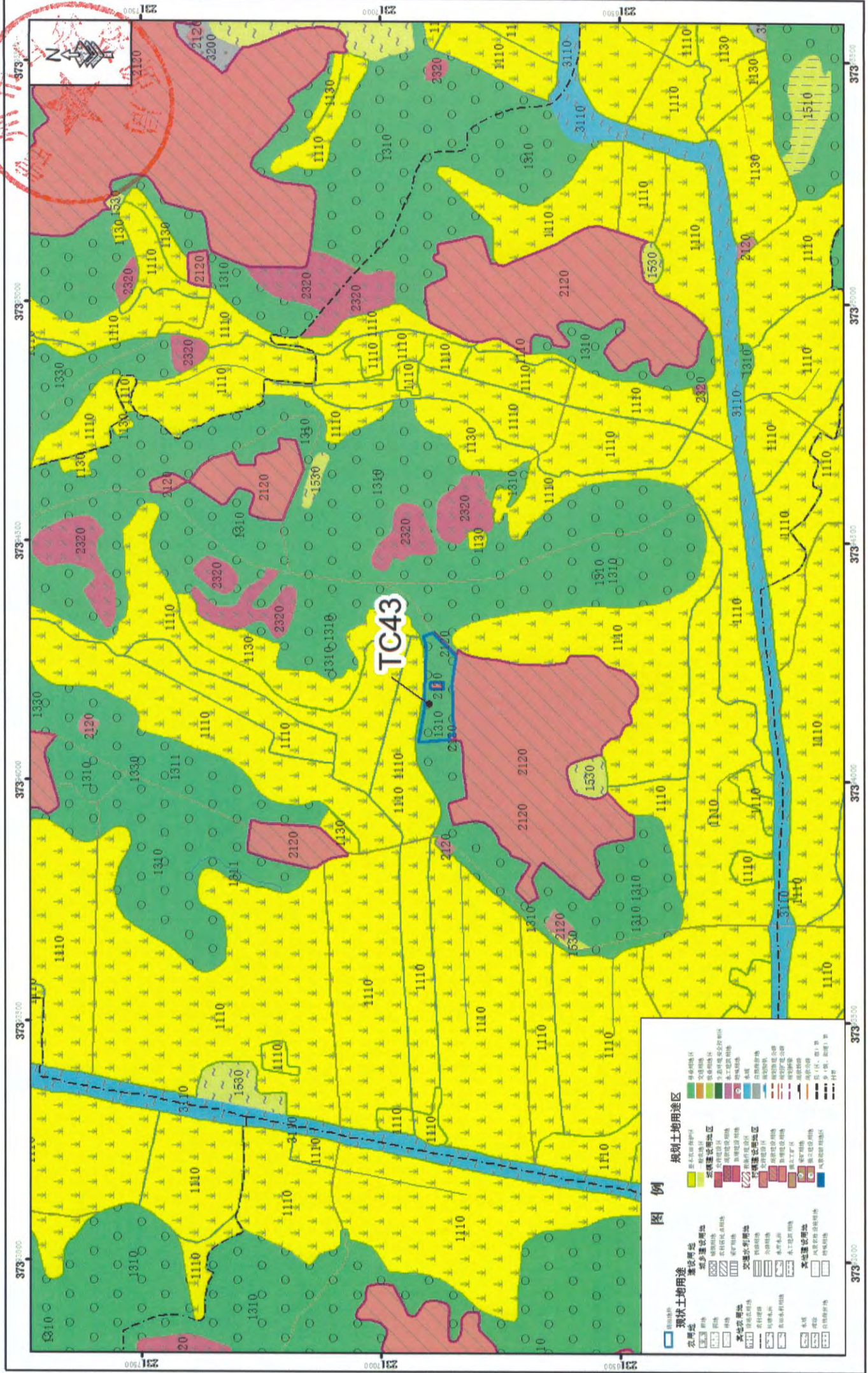
雷州市调出地块土地利用规划图 (调整后) (TC42)



图例

现状土地利用		规划土地利用	
图例	说明	图例	说明
黄色	农用地	黄色	居住用地
绿色	林地	绿色	商业用地
蓝色	水域	红色	工业用地
...

雷州市调出地块土地利用规划图 (调整前) (TC43)



图例

现状土地利用		规划土地利用区	
图例	说明	图例	说明
	农用地		一般住宅区
	住宅用地		住宅用地及工业用地
	其他住宅用地		工业用地
	水域		水域
	河流		河流
	沟渠		沟渠
	其他土地		其他土地

2000 国家大地坐标
1985 国家高程基准

雷州市调出地块土地利用规划图 (调整后) (TC44)

